

Sprievodca

BAŤOV kanál



INTERREG V-A
SLOVENSKÁ REPUBLIKA
ČESKÁ REPUBLIKA



EURÓPSKA ÚNIA
EURÓPSKY FOND
REGIONÁLNEHO ROZVOJA
SPOLOČNE BEZ HRANÍC



FOND MALÝCH PROJEKTŮ



Súčasťou Baťovho kanála je i Prístav Skalica na Slovensku



Baťov kanál – pohoda na vode, bicykli i pešo
*Na lodi, v hausbóte, po vode, na bicykli i autom,
po ceste, pešky, s rodinou i s priateľmi krajom
Baťovho kanála a jeho okolím, za prírodnými
krásami, relaxom, športom, jedlom, vínom alebo
zábavou.*

Vážení návštevníci,

vitajte na Baťovom kanáli. Táto historická vodná cesta bola vybudovaná v rokoch 1934–1938 a pôvodne slúžila pre nákladnú plavbu. Dnes je Baťov kanál využívaný len na rekreačné účely. Na výlet plný zážitkov sa môžete vydať na pravidelných výletných



Baťov kanál – historické foto



Baťov kanál – historické foto



Baťov kanál – historické foto



Baťov kanál – historické foto

lodiach alebo si vypožičať čln v niektorej z požičovní lodí, ktoré sa nachádzajú pozdĺž Baťovho kanála a plaviť sa tak vodnou cestou podľa svojich predstáv a časových možností. Na trase môžete vyskúšať množstvo lákadiel a ponúk. Územie okolo Baťovho kanála je turisticky atraktívna oblasť ponúkajúca svojim návštevníkom k poznaniu nielen množstvo historických stavebných pamiatok, prírodných zaujímavostí, turistických a cyklistických trás vedúcich cez nádhernú prírodu, ale taktiež množstvo akcií z oblasti kultúrno-spoločenského života.

Vyberte si teda z pestrej ponuky Baťovho kanála a nechajte sa uniešť jedinečnou atmosférou tejto unikátnej vodnej cesty.

Prajeme príjemné zážitky a spokojný pobyt!



Historická vodná cesta Baťov kanál, alebo vnútrozemský prieplov Otrokovice – Rohatec, bola vybudovaná v rokoch 1934–1938. Dôvodom bolo nielen zlepšenie stavu hladiny spodných vôd po reguláciách rieky Moravy, ale taktiež realizácia pôvodnej myšlienky na vybudovanie plavebnej cesty. Vodná cesta pôvodne slúžila len pre nákladnú plavbu, a to za účelom prepravy lignitu z bane v Ratíškoviciach do Baťových závodov v Otrokoviciach.

Trasa plavby začínala v Otrokoviciach, kde boli dielne na opravu lodí, prístav a prekladisko. Pokračovala po rieke Dřevnici na riekú Moravu až do obce Spytihněv, odkiaľ mierila kanálom do Starého Města, kde sa plavba vracala späť na riekú Moravu. Druhý úsek kanálu začínal vo Veselí nad Moravou a cez Petrov smeroval k Rohatcu, kde končil.

Celková dĺžka trasy bola 51,8 km, z čoho 1 km viedol korytom dnes už nesplavnej Dřevnice a niektoré úseky korytom rieky Morava, zvyšná časť plavebným kanálom. Celkom bolo vybudovaných 14 plavebných komôr, ktoré pomáhali prekonať výškové rozdiely hladiny. U každej komory stál malý domček pre obslužný personál, ku ktorému patrilo i malé hospodárstvo. Okrem komôr však musel byť vybudovaný i celý rad ďalších technicky náročných zariadení. Zvláštnosťou na plavebnej ceste je prekonanie rieky Morava nad haťou u obce Vnorovy. Člny z plavebného kanálu cez riekú Morava naspäť preťahovala lanovka. Staviteľia vodnej cesty vymysleli taktiež niekoľko sklápacích či zdvíhacích cestných alebo železničných mostov a peších lávok. Časť týchto konštrukcií bola zničená počas vojny, časť doslúžila a už nebola obnovená, niektoré sa však dochovali dodnes.

Samotná plavba po kanáli prebiehala nasledovne: prázdny nákladný čln bol z Otrokovíc odtiahnutý remorkérom do Spytihněv, odkiaľ bol ďalej ťahaný traktorom (spočiatku konškým záprahom) idúcim po brehu. Zo Starého Města nákladný čln opäť ťahal remorkér, ktorý bol vo Veselí nad Moravou znovu vystriedaný traktorom. Ten dotiahol čln do Sudoměřic, odkiaľ sa po naplnení nákladom vydal na obdobnú cestu späť. Za ideálneho stavu vody trvala celá cesta 10 hodín, často však dlhšie. Okrem lodí s lignitom sa od roku 1939 po kanáli plavila i prvá výletná loď Mojena.

Počas 2. svetovej vojny bol kanál značne poškodený nemeckými vojskami a tesne po vojne došlo k znárodneniu Baťových závodov. V 60. rokoch 20. storočia bola následne nákladná doprava na Baťovom kanáli pre nerentabilitu zrušená úplne. Život sa na túto unikátnu vodnú cestu vrátil až v polovici 90. rokov 20. storočia, keď sa začali rodiť rôzne aktivity pre rozvoj turistiky na Baťovom kanáli a s nimi sa pomaly začali objavovať požičovne lodí.

Dnes je Baťov kanál pre rekreačnú plavbu splavný v dĺžke 53 km od Otrokovíc až k obci Rohatec a je uznávanou turistickou vodnou cestou, ktorú využíva stále viac návštevníkov. Plány do budúcnosti rátajú s jeho rozšírením na sever až do mesta Kroměříž a na juh do mesta Hodonín. Avšak už teraz sa môžu lode plaviť na samostatných riečnych úsekoch Kroměříž – Otrokovice a Hodonín – Rohatec.

V súčasnosti je na vodnej ceste vybudovaných niekoľko prístavov, ktoré turistom poskytujú zázemie a ponúkajú rôzne služby. Návštevníci si môžu v niektorom z prístavov vypožičať motorový čln a preplaviť sa vodnou cestou samostatne alebo využiť pravidelné plavby na niektoré z väčších výletných lodí. Stále obľúbenejšie sú i hausbóty, ktoré umožňujú spojiť viacdennú plavbu loďou s cykloturistikou.



Ďalšie zaujímavosti o histórii Baťovho kanála nájdete na webovej stránke: <https://historie.batacanal.cz/>



Prístavisko, Hodonín

Slučky u obce Spytihněv





Informácie k plavbe po Bačovom kanáli



Bačov kanál je významnou dopravne využívanou vodnou cestou 0. triedy. Plavba na tejto vodnej ceste sa riadi predovšetkým zákonom č. 114/1995 Zb., o vnútrozemskej plavbe v znení neskorších predpisov. Bez oprávnenia je možné riadiť malé plavidlá do výkonu 20 kW, ktoré sú schopné plávať len vo výtlakovom režime plavby a maximálnou rýchlosťou 15 km/h. Plavba v sklze je zakázaná.

Osoba staršia ako 18 rokov môže riadiť plavidlo bez zvláštneho povolenia alebo preukazu, k manipulácii s loďou bude preškolená obsluhou v požičovni. Pri plavbe je nutné riadiť sa plavebnými znakmi, dodržiavať pravidlá plavebnej prevádzky, nepoškodzovať plavebné znaky ani iné plavebné zariadenia. Osoby na plavidle sú povinné počúvať príkazy vodcu plavidla tak, aby nedošlo k ohrozeniu života a majetku.

Na riečnych úsekoch je povolená max. rýchlosť plavby do vzdialenosti 25 m od brehu 10 km/h, nad 25 m nie je rýchlosť obmedzená. Na úsekoch kanálu je povolená maximálna rýchlosť 8 km/h.

Prevádzka na Bačovom kanáli začína zvyčajne v apríli, oficiálne zahájenie plavebnej sezóny je vždy 1. mája. K „zimnému spánku“ sa vodná cesta ukladá v októbri, ale na niektorých úsekoch je plavba celoročná. Prevádzka vodnej cesty je obmedzená len plavebnými komorami, ktoré majú svoj prevádzkový poriadok. Prejazd komorami je zdarma.

Motorový čln alebo hausbót si môžu záujemcovia vypožičať v niektorej z požičovní lodí, ktoré fungujú po celej dĺžke Bačovho kanálu, prípadne využiť pravidelné plavby väčších výletných lodí (tieto plavby sa odporúča vopred rezervovať).



Prevádzka na Baťovom kanáli



MÁJ a SEPTEMBER

Všetky plavebné komory sú otvorené každý

PIATOK–NEDEĽA

a počas štátnych sviatkov od **9.30–13.30** a **14.00–18.00** hodín

JÚN, JÚL, AUGUST

Všetky plavebné komory sú otvorené každý

UTOROK–NEDEĽA

a počas štátnych sviatkov od **9.30–13.30** a **14.00–18.00** hodín

Bližšie informácie ohľadne plavby a aktuálnej prevádzky vám poskytne **Informačné centrum Baťovho kanálu**: tel.: +420 518 325 330 alebo ic@batacanal.cz

Dôležité telefónne čísla:

- | | | |
|--------------------|------------|---|
| • Hasiči | 150 | V prípade akýchkoľvek problémov alebo poruchy lode kontaktujte vždy prevádzkovateľa požičovne lodí. |
| • Záchraná služba | 155 | |
| • Polícia SR | 158 | |
| • Tiesňové volanie | 112 | |

Prehľad základných plavebných znakov, s ktorými sa môžete na vodnej ceste stretnúť.

Zákazové plavebné znaky



A. 1 Zákaz preplávania



A. 2 Zákaz predbiehania



A. 4 Zákaz stretávania sa a predbiehania



A. 6 Zákaz zakotvenia alebo vlečenia kotiev, lán a reťazí



A. 7 Zákaz vyvážovania sa k brehu



A. 9 Zákaz vlnobitia alebo sania



A.10 Zákaz preplávania mimo vyznačeného priestoru



A.12 Zákaz plavby plavidiel s vlastným pohonom

Príkazové signálne znaky



B. 1 Príkaz plávať v smere šípky



B. 5 Príkaz zostať stáť



B. 6 Príkaz neprekročiť stanovenú rýchlosť (v km/h)



B. 9 Príkaz vyplávať na hlavnú vodnú cestu

Obmedzujúce signálne znaky



C. 1 Hĺbka je obmedzená (v metroch)



C. 2 Podjazdná výška nad úrovňou vody je obmedzená



C. 3 Šírka plavebnej dráhy je obmedzená (v metroch)



C. 5 Plavebná dráha je vzdialená od brehu (v metroch)



Prehľad základných plavebných znakov, s ktorými sa môžete na vodnej ceste stretnúť.

Upozorňujúce signálne znaky



E. 1 Preplávanie je povolené



E. 3 Hať



E. 5 Povolenie státia (zakotvenie alebo vyviazanie sa k brehu)



E. 6 Povolenie k zakotveniu, vlečenie kotví, lán alebo reťazí



E. 7 Povolenie vyvážovania sa k brehu



E. 8 Miesto doporučené na vykonávanie obratov



E. 9 Plávanie po hlavnej ceste



E.11 Koniec zákazu alebo obmedzenia



E.15 Povolenie plavby plavidiel s vlastným pohonom



E.22 Doporučené miesto k spúšťaniu malých plavidiel na vodu a ich vyťahovaniu na breh

Doplňujúce plavebné znaky



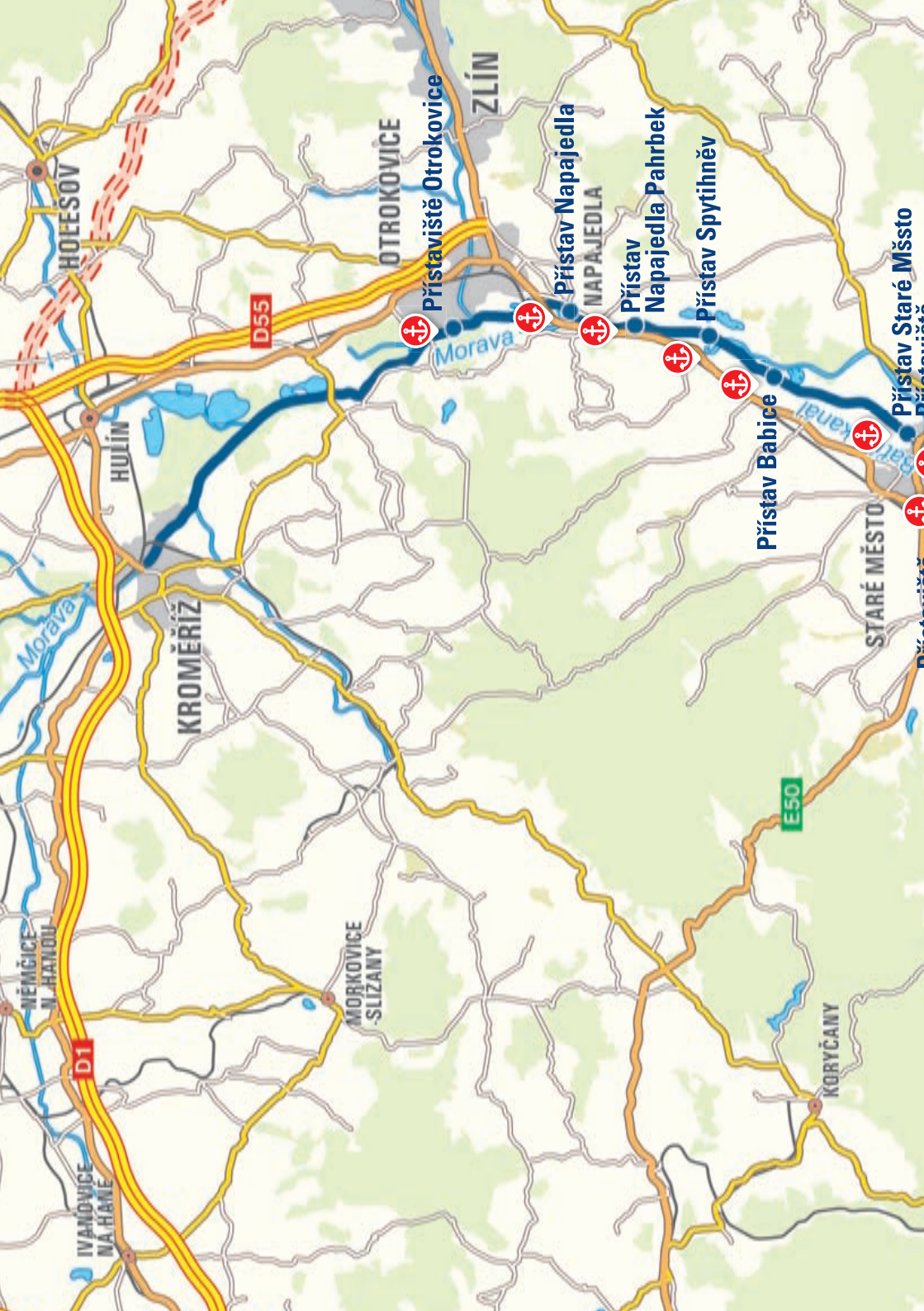
D. 1 Doporučené preplávanie v obidvoch smeroch



Povolené státie (v metroch)



Zákaz státia (v metroch)



HOLEŠOV

HULÍN

KROMĚŘÍŽ

OTROKOVICE

ZLÍN

Přístaviště Otrokovice

Přístav Napajedla

NAPAJEDLA

Přístav Napajedla Pahrbek

Přístav Spytihněv

Přístav Babice

STARÉ MĚSTO

Přístav Staré Město

D55

D1

E50

MORKOVICE-SLIZANY

KORYČANY

NĚMČICE-N. HATOUŠ

IVANOVICE NA HÁJE

Morava

Morava

Kanařka



ZLÍNSKY KRAJ

Kroměříž

Mesto Kroměříž je vďaka svojej histórii, jedinečným pamiatkam a nemenej bohatému kultúrnemu životu nazývané „Hanáckymi Aténami“. Je žiadanou turistickou destináciou, ktorá ponúka pestrú paletu možností, dôkladne namiešanú z kvalitných, cenovo dostupných služieb a atrakcií, ktoré sú postavené na poznávaní, odpočinku a zába-ve. Ohlas mestu priniesli unikátne pamiatky, najmä Arcibiskupský zámok, „Květná“ a „Podzámecká zahrada“, zapísané od roku 1998 do prestížneho zoznamu UNESCO. Tieto pamiatky patria k najnavštevovanejším pamiatkam v Českej republike.

www.kromeriz.eu, tel.: +420 573 321 408, +420 777 671 116 (TIC)

ZOO a zámok, Lešná

ZOO Lešná patrí k najnavštevovanejším miestam na celej Morave. V súčasnosti žije v ZOO približne 1261 zvierat zastupujúcich 213 druhov. Originalitou je rozčlenenie areálu podľa jednotlivých kontinentov. Veľkým lákadlom sú komentované predstavenia a kŕmenia zvierat. Unikátnym doplnkom zoologickej záhrady je zámok Lešná, postavený na konci 19. storočia rakúskym šľachtickým rodom Seilernovcov. Zámok prekvapí predovšetkým bohatou drevorezbárskou výzdobou interiéru a rozsiahlymi zbierkami orientálnych predmetov, obrazov a porcelánu.

www.zoozlin.eu, tel.: +420 577 577 110

Miestna časť Baťov a Spoločenský dom, Otrokovice

Architektonickú miestnu časť Baťov nezameniteľným spôsobom ovplyvnila éra funkcionizmu. Najcennejším dôkazom tejto doby je Spoločenský dom z polovice 30. rokov, ktorý z vtáčej perspektívy pripomína trojramennú vrtuľu a dotvára celkový obraz štvrti s typickými Baťovskými domčekmi. Na zákazku firmy Baťa ho navrhol svetoznámy architekt prof. Ing. Vladimír Karfík. V parku pred Spoločenským domom sa nachádza pomník Tomáša Baťu.

www.otrokovice.cz, tel.: +420 571 118 103 (TIC)

Rekreačný areál Štrkovisko, Otrokovice

Priaznivci kúpania v prírodných nádržiach môžu navštíviť rekreačnú oblasť Štrkovisko (Štěrковиště). Kvalita a čistota vody v tejto nádrži dosahuje nadštandardné parametre. Rozsiahla vodná plocha ponúka možnosti pre športové aktivity všetkých druhov. K dispozícii je trávnatá pláž, detské bazény s upravenou vodou, či požičovňa šlapadiel.

www.otrokovice.cz, tel.: +420 571 118 103 (TIC)

Múzeum Napajedla

Múzeum Napajedla láka nielen malých návštevníkov, ale aj dospelých. Veľkej popularite sa teší najmä interaktívna expozícia „Ihrisko hraček“, ktorá hrovou formou približuje legendárne hračky dizajnérky Libuše Niklovej a Alfréda Kluga. Nemenej obľúbené sú expozície mapujúce priemysel a celkovú históriu mesta Napajedla a taktiež výstavy v modernej audiovizuálnej sále.

www.muzeum.napajedla.cz, tel.: +420 733 182 240, +420 577 944 247



„Květná zahrada“, Kroměříž

Múzeum, Napajedla



Žrebčín, Napajedla

Jednou z hlavných pozoruhodností mesta je žrebčín, ktorý prilieha k zámku s anglickým parkom. V roku 1866 sa nový majiteľ mestského panstva a veľký nadšenec dostihov Aristide Baltazzi rozhodol prestavať tajne a založiť žrebčín s chovom plnokrvníkov, čoskoro najvýznamnejším v Rakúsko-Uhorsku. Chov koní sa tu zachoval dodnes. Návštevníci si môžu prezrieť historické budovy stajní a ušľachtilé kone v ohradách.
www.napajedlastud.com, tel.: +420 577 941 009, +420 606 696 666

Zámok, Napajedla

Neskorobarokové sídlo postavené v rokoch 1764–1769 je mohutnou noblesnou stavbou s veľkoryso riešenými vnútornými priestormi, ktorým dominuje kruhová zrkadlová sála. Zámok ponúka turistické prehliadky historických siení a celú radu ďalších zážitkov.
www.zameknapajedla.cz, tel.: +420 733 191 735

Múzeum, Huštěnovice

Predmety dennej potreby z dôb dávno minulých si môžete prezrieť v Múzeu Huštěnovice, v expozícii ľudového bývania a života obce Huštěnovice.
www.hustenovice.cz, tel.: +420 572 585 135, +420 737 719 600

Archeoskanzen Modrá a areál Živá voda

Archeoskanzen v obci Modrá poukazuje na život a prácu starých Slovanov pred viac ako jedenástimi storočiami. V susedstve máte možnosť prezrieť si zrekonštruovaný veľkomoravský kostolík z polovice 9. storočia, ktorého základy tu boli objavené, taktiež aj areál Živá voda, zameraný na pôvodné druhy sladkovodných rýb. Neďaleká rozhľadňa ponúka prekrásny výhľad na okolitú krajinu vrchoviny Chříby a údolie rieky Morava.
www.archeoskanzen.cz, tel.: +420 572 501 823

Bazilika Nanebovzatia Panny Márie a sv. Cyrila a Metoda, Velehrad

Jadrom tohto najvýznamnejšieho pútnického miesta na Morave je cisterciánsky kláštor z 13. storočia a najmä Bazilika Nanebovzatia Panny Márie a svätého Cyrila a Metoda. V podzemí baziliky je možné vidieť základy pôvodne románsko-gotickej stavby
www.velehradinfo.cz, tel.: +420 571 110 538 (prehliadky)

Pamätník Veľkej Moravy, Staré Město

V Starom Měste sa nachádza významná pamiatka z obdobia Veľkej Moravy – hradisko Na Valách. Vôkol základov cintorínskeho kostola Na Valách je vybudovaná stála archeologická expozícia Pamätníka Veľkej Moravy dokumentujúca život v jednom z centier Veľkomoravskej ríše.
www.slovackemuzeum.cz, tel.: +420 572 543 382

KOVOZOO, Staré Město

Jediná kovová ZOO v Európe s viac ako 250 zvieratami z kovového odpadu a ďalšími atrakciami v areáli. Navštíviť môžete napríklad pôrodnicu, maják Šrotík, loď Nádej, lietadlo L610, Kongresové centrum, či vyhlídkovú lavičku. V areáli sa nachádza Off-Road centrum a motokárová dráha.
www.kovozoo.cz, tel.: +420 572 419 768, +420 725 136 927



Žrebčín, Napajedla

Bazilika Nanebovzatia Panny Márie a sv. Cyrila a Metoda, Velehrad



Mestská pamiatková zóna, Uherské Hradiště

Mestská pamiatková zóna zahŕňa zachované stredoveké jadro Uherského Hradišťa s dvomi námestiami, spojovacú ulicu so Starou radnicou a súbor jezuitských stavieb. Z jednotlivých objektov v meste vyniká napríklad barokový františkánsky kláštor s Kostolom Zvestovania Panny Márie, baroková zbrojnica, ktorá dnes slúži ako Galéria Slováckeho múzea, Hotel Slunce – jediný zachovaný renesančný objekt v meste, budova Starej radnice, či Farský kostol sv. Františka Xaverského.

www.uherske-hradiste.cz, tel.: +420 572 525 525

Slovácke múzeum, Uherské Hradiště

V hlavnej budove múzea v Smetanových sadoch sa predstavuje expozícia „Slovácko – spôsob života a ľudové tradície regiónu“. Galéria Slováckeho múzea v budove bývalej zbrojnice prezentuje výtvarné umenie juhovýchodnej Moravy. K múzeu patrí taktiež Pamätník Veľkej Moravy v Starom Měste, Múzeum v prírode v Topolné a Múzeum ľudových páleníc vo Vlčnove.

www.slovackemuzeum.cz, tel.: +420 572 556 556, +420 572 551 370

Vínné sklepy, Mařatice

Mestská časť Mařatice je po storočia jedným z centier vinárstva v oblasti Uherskohradištska. Niekoľko miestnych sklepov, ktoré tu začali vznikať v 17. storočí, sú chránené ako pamiatky ľudovej architektúry. K najvýznamnejší patrí Dom č. 247.

www.uherske-hradiste.cz, tel.: +420 572 525 525

Rozhládňa Rovnina

Rozhládňa na vrchu Rovnina nad mestkou časťou Mařatice ponúka výhľad do údolia rieky Moravy, na masív Chřiby, Biele Karpaty, Hostýnske vrchy a Vizovickú pahorkatinu. Rozhládňa na 49,5 metrov vysokom stožiarí vysielajúca je voľne prístupná v období apríl – október. V blízkosti rozhládne sa nachádza kultúrno-historický areál Parku Rochus.

www.uherske-hradiste.cz, tel.: +420 572 525 525

Sady „Špitálky“

Odkryté pozostatky významného cirkevného komplexu z obdobia Veľkomoravskej ríše sú chránené ako Národná kultúrna pamiatka. „Špitálky“ sú považované za miesto, kde bol možno pochovaný knieža Svätopluk.

Hrad Buchlov, Buchlovice

Gotický hrad Buchlov, stojaci na jednom z vrcholov vrchoviny Chřiby, sa radí k malému množstvu hradov, ktoré neboli nikdy dobyté. Z jeho veže sa otvára krásny výhľad na údolie rieky Moravy. Bez pochyb najväčším unikátom bohatých hradných zbierok je vyše 2000 rokov stará egyptská múmia s cédrovou truhlou a sarkofágom.

www.hrad-buchlov.cz, tel.: +420 770 167 481, +420 725 377 374



Mestská pamiatková zóna, Uherské Hradiště



Rozhledna Rovnina

Hrad Buchlov



Zámok, Buchlovice

Barokový zámok postavený na úpätí vrchoviny Chříby skôr pripomína šľachtické sídlo v slnečnom Taliansku. K prehliadke lákajú bohato zdobené priestory zámku s dobovým vybavením a rozsiahly anglický park. K vyhľadávaným atrakciám zámockého parku patrí počas sezóny určite výnimočná a ojedinelá predajná výstava fuchsií.

www.zamek-buchlovice.cz, tel.: +420 572 434 240

Múzeum Tupeskej keramiky, Tupesy

Múzeum sa nachádza v objekte, ktorý v minulosti slúžil k výrobe keramiky a je situovaný v centre obce. Jeho súčasťou je dobová expozícia, obydlie hrnčiara vypovedajúce o jeho práci a spôsobe života na prelome 19. a 20. storočia. Na múzeum nadväzuje objekt novej expozície zachytávajúcej históriu a technológiu výroby majolikovej keramiky v obci Tupesy. Súčasťou múzea je aj predajňa, kde si návštevníci môžu zakúpiť tradičnú Tupeskú keramiky, ľudovú majolikovú keramiky, habánsku fajansu i modernú keramiky.

www.muzeumkeramiky.cz, tel.: +420 724 530 003

Letecké múzeum, Kunovice

Letecké múzeum Kunovice predstavuje 23 vojenských, dopravných a športových lietadiel, z ktorých viac než polovica pochádza priamo zo závodu v obci Kunovice. Na neďalekom letisku je možné vyskúšať si vyhládokové lety a tandemové zoskoky.

www.muzeum-kunovice.cz, tel.: +420 728 410 274

Portálový most, Kostelany nad Moravou

Portálový nitovaný most bol postavený v roku 1914 zásluhou vtedajšieho arcibiskupa Antonína Stojana, ktorý ako poslanec viedenského snemu presadil aj urýchlenie regulácie toku rieky Moravy. V roku 1945 bola konštrukcia mostu podmínovaná nemeckými vojskami a vyhodnená do vzduchu. Po vojne bol most vyzdvihnutý do pôvodnej polohy a zrekonštruovaný. V roku 1997 bol most vyhlásený za kultúrnu pamiatku.

www.kostelanyнадmoravou.cz/portalovy-most-kulturni-pamatka/d-6200

Kúpele a štrkové jazerá, Ostrožská Nová Ves

Ostrožskú Novú Ves preslávili miestne sírnaté kúpele a „Slovácke more“ – rozsiahle štrkové jazerá lákajúce predovšetkým k rybárčeniu. V kúpeľoch založených v roku 1903 sa liečia najmä reumatické a kožné choroby, ale v ponuke sú aj relaxačné víkendové pobyty.

www.laznenovaves.cz, tel.: +420 572 437 200

Zámok, galéria a vinotéka, Uherský Ostroh

Dominantou Uherského Otrohu je zámok, ktorému dnešnú podobu vryli najmä renesančné úpravy v 16. storočí. Od 2. svetovej vojny slúži zámok potrebám mesta. V súčasnosti tu sídli napr. Miestna knižnica a Zámocká galéria, ktorá celoročne pravidelne usporadúva výstavy umenia. V zámockom sklepe sídli Regionálna vinotéka „Udolie moravských vín“ a pri zámku sa nachádza krojová dielňa „Ľudové tradície a remeslá“.

www.uhostroh.cz, tel.: +420 572 503 960



Zámek, Buchlovice



Letecké muzeum, Kunovice



Kúpele, Ostrožská Nová Ves



Uherský Ostroh

Turistické centrum Veselska – Panský dvor, Veselí nad Moravou

Kultúrna pamiatka, posledný zachovaný objekt bývalého hospodárskeho dvora z polovice 17. storočia nazývaného Panský dvor. Po rozsiahlej rekonštrukcii bol objekt v decembri 2012 opäť sprístupnený verejnosti. V súčasnosti sa tu nachádza Turistické informačné centrum Veselska, Mestská galéria, kancelárie ďalších organizácií pôsobiach v cestovnom ruchu, dve sály i nádvorie využívané k najrôznejším podujatiam. V prednej časti nádvoria je kútik pre rodiny s deťmi, zadná časť sa v letnej sezóne premení na beachvolejbalové ihrisko a cez zimu na klzisko.

www.tic-veseli.cz, tel.: +420 518 321 881

Zámok a zámocký park, Veselí nad Moravou

Pôvodne vodný hrad z 13. storočia, neskôr renesančný a neskoroklasicistický zámok. Zámok je v súčasnosti v súkromnom vlastníctve a pre verejnosť je neprístupný. V blízkosti sa nachádza rozsiahly zámocký park so vzácnymi jazierkami a architektonicky zaujímavými stavbami, napr. hudobný pavilón Orchestra, pomník generála Laudona, správcovský domček záhradníka – dnes kaviareň, zámocká oranžéria, prírodný labyrint. Park je celoročne voľne sprístupnený.

Kostol svätých Anjelov strážnych a kláštor servitov, Veselí nad Moravou

Významná baroková pamiatka zo začiatku 18. storočia. V hrobke pod kostolom sú pochovaní členovia rádu servitov, zakladatelia kostola i kláštora a príslušníci rodu Chorinských. Vo farskej záhrade je možné vidieť dvoje slnečné hodiny. Počas letnej sezóny je kostol pre verejnosť otvorený s možnosťou prehliadok so sprievodcom.

www.farnost-veseli.cz, tel.: +420 518 322 247

Hvezdáreň, Veselí nad Moravou

Hvezdáreň nachádzajúca sa na brehu Baťovho kanála bola otvorená v roku 1963. Za účelom pozorovania nočnej oblohy je verejnosti sprístupnená každý piatok, iné dni na základe predchádzajúcej dohody.

www.hvezdarna-veseli.cz, tel.: +420 603 879 825

Adrenalínpark u Baťáku, Veselí nad Moravou

Novo otvorený adrenalínový park u Baťovho kanálu vo Veselí nad Moravou ponúka celodenné vyžitie pre deti i dospelých. K dispozícii je lanové centrum, skatepark, lezecká stena, workout, požičovňa paddleboardov, kolobežiek atď.

www.adrenalinparkubataku.cz, tel.: +420 777 092 087 alebo + 420 702 262 204

Rozhľadňa Radošov

Rozhľadňa je umiestnená na vrchu Radošov (242 m.n.m), 5,5 km od centra Veselí nad Moravou. Je postavená z dreva a kovu a ako symbol blízkych vinogradov pripomína svojim tvarom čašu vína. Rozhľadňa je vysoká 15 metrov a bola slávnostne otvorená v máji 2014 súčasne s náučnými chodníkmi mapujúcimi turistické zaujímavosti v okolí mesta Veselí nad Moravou. Je voľne sprístupnená celoročne.

www.tic-veseli.cz, tel.: + 420 518 321 881



Turistické centrum Veselska – Panský dvor, Veselí nad Moravou

Rozhladňa Radošov



Zámocký park, Veselí nad Moravou



Hvezdáreň, Veselí nad Moravou



Mestské múzeum, Veselí nad Moravou

Múzeum ponúka krátkodobé expozície zamerané na históriu, tradície a život vo Veselí na Moravou a okolí, taktiež stálu výstavu „Od Doubravy po Javořinu“ s archeologickou, historickou a etnografickou časťou.

www.masaryk.info, tel.: +420 518 322 412

Vodná elektráreň, Veselí nad Moravou

Technická pamiatka v blízkosti veselského zámku vznikla začiatkom 20. storočia prestavbou pôvodných vodných mlynov. Dodnes sa tu nachádzajú dve, plne funkčné, vodné turbíny typu Francis (z roku 1914 a 1927). Podobných unikátnych zariadení nájdeme v rámci celej Európy už len veľmi málo. Vstup do vodnej elektrárne je možný len na základe predchádzajúcej dohody s majiteľom.

Tel.: +420 518 322 215

Zarazické vínne pivnice (sklepy), Veselí nad Moravou

V mestskej časti Zarazice pod návrším Lišky stoja u cesty a zároveň na náučnom chodníku zarazické pivnice. Sú pre verejnosť otvorené v letnom období. Návštevníci si tak môžu sklepy prehliadnúť a ochutnať vína z miestnej produkcie.

www.zarazickevinarstvi.cz, tel.: +420 731 339 807 alebo +420 777 644 995

Veterný mlyn, Kuželov

Pamiatkovo chránený veterný mlyn holandského typu z roku 1842 patrí medzi najlepšie zachované mlyny v Českej republike. Nachádza sa tu expozícia mapujúca mlynárstvo a tradičné poľnohospodárske výrobné postupy, v príľahlej stavbe je ukážka dobového obydľia a hospodárstva v oblasti Hornácko. Každoročne sa tu v mesiaci júl koná záverečný program „Hornáckych slavností“.

www.technicalmuseum.cz/pamatky/vetrny-mlyn-v-kuzelove

Tel.: +420 602 438 644 alebo +420 722 601 240

Lanovka pre lode, Vnorovy

Nedaleko obce Vnorovy sa nachádza technický unikát – kríženie Baťovho kanálu s riekou Morava. K prekonaniu silného prúdu rieky a rozdielnej výšky hladiny slúžila lodiam prepravujúcim uhlie lanovka, plavebné komory a potrubie ukryté pod haťou. K videniu sú tu zvyšky zariadenia lanovky.

Strážnické brány, Strážnice

Veselská a Skalická brána sú zvyškami dvoch najväčších brán s bastiónmi so strelnicami a pôvodne padajúcimi mostmi. Boli súčasťou mohutného opevnenia mesta Strážnice zo 16. storočia. Toto opevnenie sa skladalo z vodných priekop, valov, drevených pališád, kamenných stien a piatich brán. Trojrozmerný model tejto pamiatky je umiestnený v mestskom múzeu v Strážnici.

www.straznice-mesto.cz, tel.: +420 518 325 721



Zarazické vínne pivnice, Veselí n. Moravou



Vodná elektrárňa, Veselí n. Mor.

Veterný mlyn, Kuželov



Strážnické brány, Strážnice

Lanovka pre lode, Vnorovy



Strážna biela veža, Strážnice

Táto dominanta mesta bola postavená okolo roku 1615 a slúžila spolu s opevnením mesta k ochrane pred ničivými nájazdmi z Uhorska. Jej pýchou je hodinový stroj z roku 1900 a bohato zdobený zvon „Svätý Jozef“ uliaty v roku 1719. Zvon bol uchránený pred vojenskými rekvizíciami počas obidvoch svetových vojen. Z výšky 22 metrov sa ponúka ojedinelý pohľad na mesto. V blízkosti veže sa nachádza farská záhrada, ktorá ponúka množstvo hracích prvkov pre deti.

Mestské múzeum, Strážnice

Mestské múzeum sídliace v budove pamiatky zo 17. storočia ponúka expozíciu venovanú histórii, kultúre a prírode Strážnicka s množstvom artefaktov. V prízemí a kamennej pivnici sa konajú krátkodobé výstavy. Pred múzeom je umiestnená socha J. A. Komenského, ktorý v Strážnici navštevoval v rokoch 1604–1605 školu Jednoty bratskej.
www.muzeum-straznice.webnode.cz, tel.: +420 518 334 155

Múzeum dediny juhovýchodnej Moravy, Strážnice

Múzeum je ukážkou ľudového staviteľstva jednotlivých oblastí Slovácka. Expozícia vo viac ako 60 vybraných objektoch zoznamuje návštevníka so spôsobom života a bývania na dedine v 1. polovici 20. storočia. Nájdete tu unikátnu ukážku vinohradníckych stavieb, kováčsku dielňu, tkáčsku dielňu i technické vodné stavby. Behom roku sa tu koná celý rad podujatí, pre deti sú pripravené tematické programy a okruhy.
www.skanzenstraznice.cz, tel.: +420 518 332 173

Zámok a zámocký park, Strážnice

Strážnický zámok, pôvodne vodný hrad, bol založený v 2. polovici 13. storočia a plnil strážnu funkciu. Zámok prešiel niekoľkými prestavbami, k poslednej úprave došlo v 19. storočí, kedy získal svoju súčasnú novorenesančnú podobu s klasicistickými prvkami. V súčasnosti v ňom sídli Národný ústav ľudovej kultúry. Návštevníci si tu môžu prezrieť zámockú knižnicu, kaplnku, expozíciu ľudových nástrojov a výstavy krátkodobého charakteru s tematikou ľudovej kultúry. Zámok je obklopený anglickým parkom so vzácnou platanovou alejou.
www.nulk.cz, tel.: +420 518 306 611

„Průzkův mlyn“, Strážnice

Budova mlyna je jednou z najstarších stavieb v Strážnici, o ktorej sa píše už v roku 1543. Historickými prvkami mlyna sú mohutné nosné trámy a drevený mlynský pranier s letopočtom 1601. Pôvodne vodný mlyn prešiel na konci 19. storočia prestavbou zariadenia na parný a následne v 30. rokoch 20. storočia na elektrický valcový mlyn. Dnes je v mlyne otvorená múzejná expozícia mlynárstva.
Tel.: +420 605 482 543

Dielňa modrotlače, Strážnice

Unikátna modrotlačová dielňa s tradičnou tlačiarenskou a farbiarskou technikou zdobenia látok pomocou indiga. Návštevníci sa môžu prostredníctvom exkurzií zoznámiť s históriou a postupom výroby. V obchodíku je možnosť zakúpiť si drobné suveníry i metráž. Toto remeslo bolo zaradené do zoznamu nemateriálneho kultúrneho dedičstva UNESCO. V Českej republike existujú len dve takéto dielne.
www.straznicky-modrotisk.cz, tel.: +420 518 332 537



Strážna biela veža, Strážnice



Múzeum dediny juhovýchodnej Moravy, Strážnice



Zámok a zámokový park, Strážnice



Pár v kroji, Strážnice



Dielňa modrotlačé, Strážnice



Zámocké sklepy, Strážnice

Historické zámocké sklepy (pivnice) pochádzajú z konca 14. storočia. Nedávna rekonštrukcia historických priestorov umožnila ich pôvodné využitie pre skladovanie a zrenie vína. Pre záujemcov je možnosť prehliadky so sprievodcom, ochutnávkou vína a odborným výkladom.

www.zameckesklepy.cz, tel.: +420 602 670 051 – prehliadka sklepov

„Hotařská buda“, strážnických vinohradoch

Kamenná stavba z roku 1896 stojaca v strede strážnických vinohradov pod vrchom Žerotín slúžila najskôr ako zázemie pre strážcov vinohradov, ktorí chránili vinohrady pred vtáctvom a zlodejmi. V súčasnosti slúži ako expozícia vinohradníctva a vinárstva oblasti Strážnicko. Je tu možnosť ochutnávky miestnych tzv. traťových vín. Buda je otvorená pre verejnosť v júli a auguste od pondelka do nedele v čase od 15:00 – 20:00 hod.

www.vinarstvidobcakovi.cz, tel.: +420 721 244 934

Salaš a rozhľadňa Travičná

Turistický výletný areál sa nachádza pod rozhľadňou Travičná. V areáli je malé múzeum zrubových stavieb, ekologický náučný chodník, arborétum s 23 pôvodnými drevinami Bielych Karpát a športové atrakcie pre malých i veľkých – lavičky, lanovky, laná a horolezecký strom. V okolí sa rozprestierajú pastviny pre ovce, kozy a kone.

Tel.: +420 724 162 265

Vodná nádrž Lučina

Umelo vytvorená vodná nádrž bola vybudovaná v údolí potoka Radějovka a slúži na kúpanie. Okolo hrádze sa nachádza rekreačná oblasť so širokou ponukou stravovacích a ubytovacích zariadení. Skrz hrádzu je budovaná pumptracková dráha. Okolité príroda je pretkaná cykloturistickými trasami vrátane singletrailov. V letných mesiacoch je u parkoviska otvorené informačné centrum.

Prírodný park Strážnické Pomoravie

Strážnické Pomoravie, vyhlásené v roku 1993 za prírodný park, je územie rozkladajúce sa okolo rieky Moravy približne 3 km severozápadne od Strážnice. Parkom preteká prirodzene meandrujúci tok rieky Moravy. Oblasť je nazývaná aj ako „Moravská Amazónia“. Nájdete tu prírodnú pamiatku „Osyané brehy“ – jedná sa o tri pôvodné meandre, vytvárajúce strmé, až 13 metrov vysoké piesočnaté steny.

Biele Karpaty

Chránená krajinná oblasť Biele Karpaty bola v roku 1996 vyhlásená za biosférickú rezerváciu UNESCO. Bielokarpatské „kvetnaté“ lúky sú jedinečné pre výskyt vzácnych orchideí a bohatú faunu. V lete táto krajina ponúka rad možností pre pešiu turistiku, jazdu na bicykli, či na koni.

www.bilekarpaty.cz



„Hotařská bůda“, v strážnických vinohradoch

Prírodný park Strážnické Pomoravie

Salaš a rozhľadňa Travičná



Biele Karpaty

Vodná nádrž Lučina



Vínne sklepy Plže, Petrov

Vínne sklepy Plže sú ojedinelým komplexom 76 vínných pivníc s bielou vápennou omietkou a modrou podmurovkou. V roku 1983 bol areál vyhlásený za úplne prvú dedinskú rezerváciu v Českej republike. Sklepy boli budované od 15. storočia a dnes vytvárajú uličnú zástavbu s dvomi námestičkami. Areál je celoročne voľne prístupný. V priebehu letného obdobia býva na začiatku areálu otvorená vinotéka s možnosťou ochutnávky miestnych vín.

www.obec-petrov.cz

„Zvonica v Rybářích“, Petrov

Pamiatkovo chránená neskorobaroková stavba z konca 18. storočia. V zvonici je zavesený starobylý petrovský zvon. Povešť vraví, že sa ním zvonilo na ochranu pred dažďom. Jeho pôvodným poslaním však bolo ohlasovanie požiarov a oznamovanie času.

www.obec-petrov.cz

Technická pamiatka Výklopník, Sudoměřice

Technická pamiatka Výklopník bola postavená v roku 1939. V rokoch 1939–1945 slúžilo toto zariadenie k prekladaniu lignitového uhlia, ktoré sa sem privážalo po železničnej trati z neďalekej bane „Tomáš“ v Ratíškoviciach. Dnes objekt slúži ako vyhliadková vež, pre záujemcov je možná prehliadka interiéru s odborným výkladom.

www.batak-pujcovna.cz, tel.: +420 732 141 614

Pivničná ulička v Starom potoku, Sudoměřice

V pôvodne vyschnutom koryte Sudoměřického potoka, ktoré bolo od 16. storočia obecnou pastvinou, sa v 80. rokoch 20. storočia začalo s výstavbou vínných sklepov. V celom areáli pivníc sa koná niekoľko verejných akcií, miestni vinári vám radi ponúknu výsledný produkt ich celoročnej práce, a to dobré vína.

www.obecsudomerice.cz

Poddunajské hlinené domčeky, Sudoměřice

Tradičné dedinské usadlosti s bielou omietkou a modrou podmurovkou sa nachádzajú v centre obce. Na Nádražnej ulici je pamiatkovo chránený hlinený dom č. 377, ktorý je svedectvom ľudovej architektúry 19. storočia. Na námestíčku je zachovalý Panský dvor – správcovská a hospodárska budova z konca 17. storočia, ktorá dnes slúži z časti obci.

www.obecsudomerice.cz

Kostol sv. Bartolomeja, Rohatec

Dnešná podoba kostola, ktorý je dominantou obce, je daná prestavbou v roku 1911. Pôvodne gotický kostol bol v roku 1903 zbúraný. V kostole sa zachoval historický cenný barokový oltár z roku 1716 a pôvodné gotické presbytérium zo 14. storočia.

Kaplnka sv. Bartolomeja, Rohatec

Kaplnka nachádzajúca sa na voľnom priestranstve pred farou predstavuje jednu z najstarších drobných stavieb na Hodonínsku. Jedná sa o rannogotickú kaplnku z obdobia okolo roku 1300 s trojbokým štítom a architektonickými gotickými prvkami.



Vínne sklepy Plže, Petrov

Zvonica, Petrov



Technická pamiatka Výklopník, Sudoměřice



Pivničná ulička v Starom potoku, Sudoměřice



Poddunajské hlinené domčeky, Sudoměřice



Obecné múzeum, Rohatec

Obecné múzeum v Rohatci usporadúva menšie krátkodobé výstavy múzejného, etnologickeho a výtvarného charakteru spojené s históriou a súčasnosťou obce.
www.rohatec.cz, tel.: +420 518 359 508

Prírodná pamiatka Viate piesky (Moravská Sahara)

Výnimočný prírodný biotop nazývaný tiež „Moravská Sahara“ sa rozprestiera pozdĺž železničnej trati medzi obcami Rohatec a Bzenec – Přívoz. Práve vďaka železnici toto územie existuje dodnes. Od odlietavajúcich iskier z parných lokomotív z času na čas začala horieť vegetácia. Z tohto dôvodu plochy pozdĺž trate nikdy nezarástli stromami. Lokalita je bohatá na druhy rastlín a živočíchov obľubujúce piesočnaté prostredie.

Zámok, Milotice

Zámok Milotice, nazývaný „perlou juhovýchodnej Moravy“, je unikátne zachovaný komplex barokových stavieb a záhradnej architektúry. Súčasťou zámockého areálu je i francúzska baroková záhrada, bažantnica, požičovňa historických kostýmov a jazdiareň s detskou expozíciou.
www.zamekmilotice.cz, tel.: +420 518 619 643

Drezina a Múzeum vo vagóne, Ratíškovice

Prevezenie sa na drezine po zrušenej železničnej trati dlhej 3 km je netradičná zábava pre deti i dospelých. Trať v minulosti slúžila na prepravu lignitového uhlia. Súčasťou dráhy je i malé múzeum v dvoch vagónoch, kde sa dozviete zaujímavé historické informácie, najmä o minulosti baníctva a železnice v okolí obce Ratíškovce. Nutnosť vopred objednať.
Tel.: +420 724 247 671

Masarykovo múzeum, Hodonín

Barokový zámoček z polovice 17. storočia je hlavným sídlom Masarykovho múzea. V jeho priestoroch sa nachádza stála expozícia múzea venovaná prvému československému prezidentovi T. G. Masarykovi. Expozícia tradičnou formou v kombinácii s audiovizuálnou technikou mapuje jednotlivé etapy jeho života. Nádvorie zámčeka je miestom konania mnohých zábavno-náučných podujatí.
www.masaryk.info, tel.: +420 518 351 834

Galéria výtvarného umenia, Hodonín

Galéria sídli v pamiatkovo chránenom objekte z roku 1913, ktorého interiérovú aj exteriérovú grafitovú výzdobu navrhol maliar Jano Köhler. Stála expozícia prezentuje verejnosti diela regionálnych umelcov. Väčší priestor je venovaný maliarovi Jožovi Uprkovi a jeho bratovi, sochárovi Frantovi Úprkovi.
www.gvuhodonin.cz, tel.: +420 518 351 051

Radnica, Hodonín

Budova radnice bola postavená viedenským architektom Ernestom von Gotthilfom v rokoch 1902–1904 v štýle norimberskej secesie. Súčasťou radnice je i vyhladková veža, ktorá je sprístupnená všetkým, ktorí si chcú dopriať pohľad na mesto z vtáčej perspektívy. Na Masarykovom námestí pred radnicou sa nachádza tzv. Spievajúca fontána v tvare vlnky, symbolizujúca meander rieky Moravy.
www.regionalko.cz, tel.: +420 608 934 142



Zámok, Milotice

Radnica, Hodonín



Masarykovo múzeum, Hodonín



Galéria výtvarného umenia, Hodonín



Zoologická záhrada, Hodonín

Zoologická záhrada sa nachádza v zalesnenej mestskej časti Bažantnica. ZOO sa okrem iného pýši morským svetom s akváriami a teráriami pre žralokov, murény a krokodílov, vzdelávacím centrom a výbehmi pre veľké mačkovité šelmy.

www.zoo-hodonin.cz, tel.: +420 518 346 271

3D bludisko, Hodonín

Bludisko z lanových prvkov istené sieťami stojí priamo oproti ZOO Hodonín. Návštevníci majú možnosť pohybovať sa na 3 poschodiach v rôznych výškach (4–10 metrov) prepojených chodníkmi medzi stromami a vyhlídkovými domčekmi. Atrakcia je určená pre všetky vekové kategórie.

www.3dbludistehodonin.cz, tel.: +420 608 888 380

Múzeum naftového dobývania a geológie, Hodonín

Unikátna expozícia, jediná svojho druhu v Českej republike, zoznamuje návštevníkov s históriou ťažby nafty, vznikom ropy a plynu, s prezentáciou historických a súčasných metód prieskumu a ťažby. K nahliadnutiu sú taktiež modely vrtných súprav a čerpadiel. Súčasťou múzea je i solná jaskyňa.

www.mng.web.cz, www.muzeumropy.cz,

Tel.: +420 604 413 665, +420 732 628 735

Kúpele, Hodonín

Moderný kúpeľný komplex sa nachádza v novozrekonštruovanom parku. V kúpeľoch sa liečia ochorenia pohybového aparátu a kardiovaskulárneho systému. Kúpele poskytujú celoročnú starostlivosť, príjemné posedenie kaviarňach i bohaté kultúrne vyžitie. Novinkou je možnosť navštíviť Denné kúpele (Bliss Day Spa).

www.laznehodonin.cz, tel.: +420 518 395 501 (500) alebo +420 606 600 723

Detské ihrisko Bambino, Hodonín

Interiérové moderne vybavené zariadenie pre deti, ktorého súčasťou sú dve hracie konštrukcie, tobogany, šmyklávky, bazény s balónikmi, hracie kocky, odrážadlá a iné atrakcie. Pre rodičov je k dispozícii kaviareň. Ihrisko má bezbariérový vstup.

www.hristebambino.cz, tel.: +420 702 153 275

Centrum vodnej turistiky, Hodonín

Centrum vodnej turistiky sa nachádza u rieky Moravy cca 1 km od centra mesta Hodonín. Návštevníkom je celoročne k dispozícii občerstvenie v zrubovej reštaurácii, požičovňa lodí alebo motorových člnov. Z prístavu pravidelne vypláva výletná loď „Konstancie“ a „Korálka“. Pre deti je nezabudnuteľným zážitkom rozprávková alebo pirátska plavba za pokladom.

www.pristavisteuju.cz, tel.: +420 603 281 591 alebo +420 603 281 290

Slovanské hradisko, Mikulčice

Významné hradisko z veľkomoravskej doby sa nachádza cca 3,5 km juhovýchodne od obce Mikulčice. S rozlohou okolo 10 ha predstavuje najrozsiahlejšie slovanské archeologické nálezisko v ČR. Peší návštevnícky okruh ponúka prechádzku okolo kniežacieho paláca a základov 12 kostolov. Súčasťou je i novopostavená 30 m vysoká rozhľadňa.

www.masaryk.info, tel.: +420 518 357 293



ZOO, Hodonín



3D Bludisko, Hodonín

Slovanské hradisko, Mikulčice



Centrum vodnej turistiky, Hodonín

Kúpele, Hodonín



SKALICA

Záhorské múzeum

Úspešným završením snáh o vytvorenie múzea v Skalici bol rok 1905, kedy bol na námestí postavený nový „Katolícky dom“, nazývaný i „Spolkovým“ alebo „Slovenským domom“, podľa projektu architekta Dušana Jurkoviča. Vznikol z iniciatívy dr. Pavla Blaha. Mal na poschodí tri miestnosti pre múzeum o ploche 120 metrov štvorcových. Bolo to prvé národne orientované múzeum na Slovensku, ktoré vzniklo z Blahovej zbierky ľudových výrobkov, predovšetkým keramiky. Dnes sa jej časť nachádza v tzv. Blahovskej izbe. Je to najstaršia múzejná expozícia na Slovensku. Stála expozícia Záhorského múzea pozostáva okrem nezmenenej Blahovskej izby z národopisnej časti, ktorej súčasťou je i tzv. Salón sestier Jurkovičových, archeologickej, historickej časti, rozsiahly priestor je venovaný historickým remeslám, cechom, podnikateľským aktivitám šľachty na Záhori, tlačiarenskej a družstevnej tradícii. Súčasťou priestorov stálej expozície je aj Galéria Júliusa Koreszku.

www.zahorskemuzeum.sk, tel.: +421 34 664 42 30

Farský kostol sv. Michala Archanjela a veža kostola

Námestiu dominuje farský kostol, zasvätený prvému skalickému patrónovi sv. Michalovi Archanjelovi. Pôvodne jednoloďový bol v období neskej gotiky (1450–1470) prestavaný na trojloďový baziliku. Kostol viackrát vyhorel, bol prestavovaný a opravovaný. Bočné lode boli zaklenuté barokovými krížovými klenbami a hlavná loď valenými klenbami a lunetami. Bohatý interiér, oltárna architektúra a výzdoba pochádza prevažne zo 17. a 18. storočia. Neprehliadnuteľnou súčasťou kostola je i gotická hranolová veža s neskororenesančnou arkádovou ochodzou, ktorá ponúka nádherný výhľad na mesto. Na vežu vedie vyše 120 drevených schodov a pri výstupe je možné vidieť zvony z roku 1929.

www.skalica.sk, tel.: +421 34 664 53 41

Jezuitský kostol sv. Františka Xaverského

Jednou z významných stavieb na námestí je pôvodne jezuitský kostol sv. Františka Xaverského. Základný kameň položili jezuiti v roku 1693, výstavba však bola v roku 1714 pre mor prerušená. Kostol bol dokončený o 10 rokov neskôr (1724) a zasvätený sv. Františkovi Xaverskému. Do roku 1722 mal chrám dve cibulovité veže, po požiari už neboli obnovené. V interiéri bolo pôvodne 8 oltárov, zachoval sa iba hlavný s oltárnym obrazom s vyobrazením Františka Xaverského a sochami sv. Petra a Pavla. Tento obraz patrí k najväčším barokovým obrazom na Slovensku. Priestory bočnej Kaplnky Panny Márie sú zdobené barokovými freskami. Akusticky výnimočné priestory sa celoročne využívajú na kultúrne podujatia rôznych žánrov. V jednej z bočných kaplniek sa nachádza romantický organ, ktorý mesto Skalica zakúpilo v anglickom meste Sheffield.

Verejnosti sú sprístupnené krypty, ktoré boli obnovené pri kompletnej rekonštrukcii interiéru i fasády stavby (2010–2011). Hrobky ukrývajú kostrové pozostatky jezuitských a paulínskych mníchov. V novembri 2012 získalo mesto Skalica významné ocenenie Ministerstva kultúry „Kultúrna pamiatka roka 2011 – Fénix“.

www.skalica.sk, tel.: +421 34 664 53 41



Záhorské múzeum

Farský kostol sv. Michala Archanjela



Jezuitský kostol sv. Františka Xaverského



Rotunda sv. Juraja

Najvýznamnejšou architektonickou stavbou v meste je jeho najstaršia pamiatka – románska Rotunda sv. Juraja. Stojí na miernom návrší v blízkosti pôvodného ranostredovekého hrádka, na mieste ktorého postavili v roku 1823 kalváriu. Na vývoji rotundy sa odradkali historické etapy, ktoré výrazne formovali i mesto. V neskorších dobách bola goticky a barokovo prestavaná.

Horná časť Rotundy svätého Juraja, spojená s opevnením, plnila obrannú funkciu, spodná časť slúžila ako kaplnka. Fragmenty fresiek na stenách rotundy pochádzajú z konca 15. storočia. Znáznorňujú dva výjavy z legendy o svätom Jurajovi, ktorému je objekt zasvätený a doplnené sú erbami mesta Skalica a rodu Zápoľských. Tieto nástenné maľby boli v rokoch 1995-1996 reštaurované. V interiéri rotundy sa nachádza expozícia Záhorského múzea, ktorá približuje históriu vzácnnej a ojedinelej pamiatky, jednej z najstarších na Slovensku. V roku 1970 bola vyhlásená Národnou kultúrnou pamiatkou.

www.skalica.sk, tel.: +421 34 664 53 41

Dom kultúry

Skalické námestie od roku 1905 zdobí budova Domu kultúry, pôvodne Katolícky spolkový dom, ktorej história je spätá s menami dvoch významných skalických rodákov – dr. Pavla Blahu a dr. Ľudovíta Okánika, iniciátorov jej vzniku. Secesnú stavbu projektoval významný slovenský architekt Dušan Jurkovič. Hlavný dôraz v exteriéri položil na priečelie budovy, do ktorého zakomponoval mozaikovú výzdobu s figurálnymi historizujúcimi motívmi z českých a slovenských dejín, spracovanú podľa návrhov českého maliara Mikoláša Aleša. Skutočnou pýchou tejto budovy je veľká divadelná sála, ktorá bola v čase svojho vzniku najväčšou na Slovensku. Steny i pôvodná historická opona sú zdobené maľbami s figurálnou tematikou. Ich autormi sú moravskí umelci Jozef Uprka a Antoš Frolka. Oponu namaloval Antoš Frolka po Uprkovej smrti. Je na nej motív Víťanie jari. Tak ako kedysi, sa tu i dnes sústreďuje kultúrny a spoločenský život mesta.

Výzdobu interiéru charakterizujú ľudové prvky, čo je vidno na mnohých detailoch. Typické je použitie dreva, motívov kvetov a vtáčikov. Nad dreveným schodiskom smerujúcim na poschodie sa nachádza „Pohľad na Skalicu“, obraz významného skalického maliara Júliusa Koreszku.

www.skalica.sk, tel.: +421 34 664 53 41

Františkánsky komplex

Františkánsky komplex je dôstojným pamätníkom stredovekého duchovného a kultúrneho života. Pôvodne gotický kostol Sedembolestnej Panny Márie sa začal stavať v roku 1467 a bol vysvätený v roku 1484. Počas náročných rekonštrukčných prác v lodi kostola v roku 1993 bolo objavených 17 krýpt a niekoľko zaujímavých náhrobných dosiek. Na jednej z nich je neskorogotický text z roku 1488, najstarší zachovaný text na kamennom artefakte na území mesta. Najstaršia časť kláštora sa sústreďuje okolo rajskeho dvora, súčasťou areálu sú nádvorie a rozsiahla záhrada. Chodby okolo rajskeho dvora slúžia ako Galéria u františkánov, v časti prízemných a pivničných priestorov je umiestnená vínotéka, vytvorená bola koncertná sieň. Veľkým lákadlom je tzv. Čierna kuchyňa zriadená v bývalej kuchyni františkánov, kde sa aj dnes pečie priamo na ohni originálny Skalický trdelník.

www.skalica.sk, tel.: +421 34 664 53 41



Rotunda sv. Juraja

Dom kultúry



Expozícia kníhtlače

Na Škarniclovej ulici sa nachádza mestská Expozícia kníhtlače, ktorá predstavuje vyše 350-ročnú tradíciu kníhtlače v Skalici. S produkciou tlačiarne sa spájajú mená Jozef Miloslav Hurban, Viliam Paulíny Tóth, František Vřfázoslav Sasínek, Pavol Blaho a ďalších významných spisovateľov a dejateľov. V expozícii je možné pozrieť si panelové ukážky dobovej tlače, periodiká, plagáty a tiež stroje a zariadenia, ktoré sa používali pri sádzaní, tlači, prípadne väzbe publikácií.

www.skalica.sk, tel.: +421 34 664 53 41

Mlyn bratov Pilárikových

Pôvodne vodný mlyn, ktorý bratia Pilárikovci prestavali na moderný trojposchodový na elektronický pohon. Mlyn bratov Pilárikových slúžil Skaličanom i okolitým obciam až do roku 1962, kedy bol definitívne zatvorený. Pred niekoľkými rokmi ho mesto Skalica zrekonštruovalo a sprístupnilo verejnosti. Mlyn je technická pamiatka s mimoriadne dobre zachovaným zariadením.

www.skalica.sk, tel.: +421 34 664 53 41

Zlatnícka dolina

Prímestská rekreačno-turistická oblasť ponúka najrôznejšie možnosti trávenia voľného času, príležitosti pre turistiku i športy všetkého druhu. Desiatky kilometrov cyklistických trás, športoviská pre letné i zimné športy a kilometre turistických trás vedúcich popri vodných plochách a tokoch, cez lesy či priestranné lúky – každý si môže zvoliť trasu, ktorá mu najviac vyhovuje a oddychovať ďaleko od hluku mesta.

V letných mesiacoch je pre verejnosť otvorené veľké prírodné kúpalisko. Okolité svahy a lesy ponúkajú príležitosť spoznávať flóru i faunu Bielych Karpát. Náučné tabule návštevníkom poskytujú najdôležitejšie údaje o etnografii, histórii, geografii tohto územia, živočíšstve, faune a ochrane prírody na území Bielych Karpát. Adrenalinový zážitok ponúka návštevníkom lanový komplex Tarzánia aj Bike Aréna. Lákadlom pre deti sú ovce, kozy a kone chované na najzápadnejšie postavenom salaši na Slovensku.

www.skalica.sk, tel.: +421 34 664 53 41

Skalické rybníky

Skalické rybníky sa nachádzajú kilometer od centra mesta s dobrým prístupom pre autá i bicykle. V letných mesiacoch je možnosť občerstvenia a prípravy čerstvých sladkovodných rýb. Rybníky ponúkajú dobré zázemie pre priaznivcov rybolovu. Pre vášnivých rybárov sú tu i ďalšie rybárske revíry s možnosťou zakúpenia tzv. hostovačiek. Ďalšie lovné revíry sú vodná nádrž Mlynky, rieka Morava, mŕtve rameno rieky Moravy Lipa a mŕtve rameno rieky Moravy Žlutnica.

Golfové ihrisko

Golfové 18-jamkové ihrisko sa nachádza v tichom prostredí vinohradníckej časti Štvrte pri jazernom poli. Zavlažované ihrisko je stredne náročné a zaujímavé prírodnými prekážkami, množstvom bunkerov a umelo vybudovanými vodnými plochami. Golfové ihrisko bolo vybudované v štýle ihrísk linkového typu, z dielne architekta Hans-Georg Erharda, svoje brány otvorilo v roku 2009. Resort okrem hry na 18-jamkovom ihrisku ponúka možnosť odpaľovať na viac ako 250 metrov dlhý driving range aj s krytými odpaľiskami.

www.golfskalica.sk, tel.: +421 910 925 121




Expozícia kníhtlače



Expozícia kníhtlače

Zlatnícka dolina



Koliba Zlatnícka dolina

Golfové ihrisko



Cyklookruhy pozdĺž Baťovho kanála



Ste nadšenými cyklistami alebo si len tak radi vyrazíte na bicykli do prírody? Pomocou nižšie uvedeného odkazu či QR-kódu si môžete zobrazit on-line mapovú aplikáciu s prehľadnými trasami pre cestné a horské bicykle a taktiež tipy na zaujímavé miesta v oblasti Baťovho kanálu, ktoré môžete navštíviť.

Všetky trasy vedú okolím Baťovho kanálu. Vďaka tomu môžete poznať množstvo krásnych a zaujímavých miest a nakoniec sa vrátiť späť k vode.



www.cyklookruhy.cz/batacanal/mapa



Baťov kanál je lemovaný cyklotrasou dlhou viac ako 80 km, na ktorú sa viažu trasy a chodníky v okolí. Cyklotrasu si isto obľúbia či už cyklisti obľubujúci dlhé trasy, ale aj in-line korčuliari, pretože povrch cyklotrasy je prevažne asfaltový. Na svoje si prídu určite i rodiny s deťmi, seniori i telesne postihnutí, ktorí ocenia takmer úplnú rovinu i prehľadný terén.



MAPUJME



Námestie, Skalica

Bačov kanál





S Baťom po Baťovom kanáli

V rokoch 1934–1938 vznikla unikátna vodná cesta, ktorá spájala Otrokovice s Rohatcom.

Poznaj zábavným spôsobom túto jedinečnú technickú pamiatku priamo s jej autorom Jánom Antonínom Baťom, ktorý ťa po nej prevedie formou originálnych geolokačných hier!

Ako na to?

- Stiahni si zdarma do chytrého telefónu aplikáciu GEOFUN prostredníctvom QR-kódu alebo si v prehliadači otvor adresu qr.geofun.cz/g60.
- Zaregistruj sa.
- Stiahni si alebo odohraj úvodné hry „S Baťom po Baťovom kanáli“.
- Zvoľ si georegión „Baťov kanál“ a stiahni si geolokačnú hru, ktorú chceš hrať.
- Dostav sa na štart vybranej hry a začni hrať!

Info o hre:

- Hru môžeš hrať kedykoľvek behom roka pešky i pri snehovej prikrývke a so psom.
- Hru odporúčame spojiť s návštevou Baťovho kanálu na lodi, na bicykli, na koni, či autom.
- V hre na teba čaká množstvo technických zaujímavostí a úloh.
- Hry sú dispozícii taktiež v českom jazyku.

Upozornenie

Po inštalácii hry nie je potrebné pripojenie na internet.

Poznaj so mnou moje veľdielo!



Viac info na: www.geofun.cz nebo www.facebook.com/GeofunCZ



qr.geofun.cz/g60



Historické fotografie Baťovho kanála



Stavba závlahového kanála



Prehľad turistických informačných centier v regióne:



ZLÍNSKY KRAJ

KROMĚŘÍŽ

Turistické informační centrum
Velké náměstí 115/1, 767 01 Kroměříž
www.kromeriz.eu/informace/11-informacni-centrum.html
+420 573 321 408

OTROKOVICE

Turistické informační centrum
nám. 3. května 1302, 765 02 Otrokovice
www.tic-otrokovice.cz
+420 571 118 103

NAPAJEDLA

Informační centrum
Komenského 304, 763 61 Napajedla
www.ic.napajedla.cz
+420 577 944 247

STARÉ MĚSTO

Informační centrum
náměstí Velké Moravy 2190, 686 03 Staré Město
www.eventcentrum.cz
+420 739 944 599

UHERSKÉ HRADIŠTĚ

Městské informační centrum
Masarykovo nám. 21, 686 01 Uherské Hradiště
www.uherske-hradiste.cz
+420 572 525 525

KUNOVICE

Městské informační centrum
Na Rynku 886, 686 04 Kunovice
www.mesto-kunovice.cz
+420 572 549 999

VELEHRAD

Turistické centrum
Salašská 328, 687 06 Velehrad
www.velehrad.cz
+420 723 984 080

BUCHLOVICE

Turistické informační centrum Buchovice
nám. Svobody 24, 687 08 Buchovice
www.tic.buchovice.cz
+420 572 595 996

UHERSKÝ OSTROH

Informační centrum Uh. Ostroh
Zámecká 24, 687 24 Uherský Ostroh
www.uhostroh.cz
+420 572 503 960

JIHOMORAVSKÝ KRAJ

VESELÍ NAD MORAVOU

Turistické informační centrum Veselska
nám. Míru 664, 698 01 Veselí nad Moravou
www.tic-veseli.cz
+420 518 321 881

Informační centrum Baťova kanálu
Zámecká 2, 698 01 Veselí nad Moravou
www.batacanal.cz
+420 518 325 330

STRÁŽNICE

Turistické informační centrum Strážnicko
Vinohradská 35, 696 62 Strážnice
www.straznice-mesto.cz
+420 518 325 721
+420 722 804 151

HODONÍN

Turistické informační centrum města Hodonína
Národní třída 36, 695 35 Hodonín
www.hodonin.eu
Tel.: +420 518 351 437, fax: +420 518 352 577

SLOVENSKÁ REPUBLIKA

SKALICA


Turistická informačná kancelária Mesta Skalica
Námestie slobody 10, 909 01 Skalica
www.tikskalica.sk
+421 34 664 53 41, +421 915 723 216

HOLIČ

Turisticko informačné centrum
Bratislavská 6, Zámocká 2, 908 51 Holíč
+421 34 321 05 82, +421 907 657 884



Plavebná komora, Strážnice



Prístav, Petrov

Poznámky:



A series of horizontal dotted lines spanning the width of the page, intended for writing notes.

Poznámky:



A series of horizontal dotted lines spanning the width of the page, providing a guide for writing notes. The lines are evenly spaced and extend from the left margin to the right margin, leaving a small gap from the right edge where the pencil icon is located.



Prístav, Petrov

Vydané v roku 2020 v rámci projektu „Poznej Bařuv kanál na obou stranách hranice“, ktorý je spolufinancovaný z Fondu malých projektov programu Interreg V-A Slovenská republika – Česká republika 2014–2020
Foto: archív DSO – Obce pro Bařuv kanál, archív měst: Hodonín, Petrov, Strážnice, Veselí nad Moravou, Skalica, Uherské Hradiště, Napajedla, Kroměříž, Letecké muzeum Kunovice, Kozovoo Staré Město, Farnost Velehrad, Petr Valla, Jan Holubík, Bořek Žižlavský, Jiří Horák, Michal Bjalek
Grafický design a sazba: Mgr. art. Yvona Jandáková
Tisk: Tiskárna Šiki Kyjov
Náklad: 4.500 ks