

Turistický průvodce

BAŤŮV kanál



INTERREG V-A
SLOVENSKÁ REPUBLIKA
ČESKÁ REPUBLIKA



EURÓPSKA ÚNIA
EURÓPSKY FOND
REGIONÁLNEHO ROZVOJA
SPOLOČNE BEZ HRANÍC



FOND MALÝCH PROJEKTŮ



Součástí Baťova kanálu je i přístav Skalica na Slovensku



Baťův kanál – pohoda na vodě, kole i pěšky

Na lodi, v hausbótu, po vodě, na kole i autem, po cestě, pěšky, s rodinou i přáteli krajem Baťova kanálu a jeho okolím, za přírodními krásami, relaxem, sportem, jídlem, vínem nebo zábavou.

Vážení návštěvníci,

vítejte na Baťově kanálu. Tato historická vodní cesta, vybudována v letech 1934–1938, sloužila původně pro nákladní plavbu. Dnes je Baťův kanál využíván pouze k rekreačním účelům. Na výlet plný zážitků se můžete vydat na pravidelných výletních lodích



Baťův kanál historické foto



Baťův kanál historické foto



Baťův kanál historické foto



Baťův kanál historické foto

nebo si vypůjčit člun v některé z půjčoven lodí, které se nachází podél Baťova kanálu a proplouvat si tak vodní cestou podle svých představ a časových možností. Na trase můžete okusit řadu lákadel a nabídek. Území okolo Baťova kanálu je turisticky atraktivní oblastí nabízející svým návštěvníkům k poznání nejen řadu historických stavebních památek, přírodních zajímavostí, turistických a cyklistických tras vedoucích nádhernou přírodou, ale také řadu akcí z oblasti kulturního a společenského života.

Vyberte si tedy z pestré nabídky Baťova kanálu a nechte se unést jedinečnou atmosférou této unikátní vodní cesty.

Přejeme příjemné zážitky a spokojený pobyt.



Historická vodní cesta Bařův kanál neboli vnitrozemský průplav Otrokovice – Rohatec byla vybudována v letech 1934–1938. Důvodem bylo nejen zlepšení stavu hladiny spodních vod po regulacích řeky Moravy, ale také realizace původní myšlenky na vybudování plavební cesty. Vodní cesta původně sloužila pouze pro nákladní plavbu, a to za účelem přepravy lignitu z dolu v Ratíškovcích do Bařových továren v Otrokovcích.

Plavební trasa začínala v Otrokovcích a pokračovala po řece Dřevnici na řeku Moravu až do Spytihněvi, odkud mířila kanálem do Starého Města, kde se plavba vracela zpět na řeku Moravu. Druhý úsek kanálu začínal ve Veselí nad Moravou a přes Petrov směřoval k Rohatci, kde končil.

Celková délka trasy byla 51,8 km, z toho 1 km vedl korytem dnes již nesplavné Dřevnice a některé úseky korytem řeky Moravy, zbylá část plavebním kanálem. Celkem bylo vybudováno 14 plavebních komor, které pomáhaly překonat výškové rozdíly hladiny. U každé komory stál malý domek pro obsluhu, k němuž patřilo i malé hospodářství. Kromě komor však musela být vybudována i řada dalších technicky náročných zařízení. Zvláštností na plavební cestě je překonání řeky Moravy nad jezem u Vnorov. Čluny z plavebního kanálu přes řeku Moravu zpět do kanálu přetahovala lanovka. Stavitelé vodní cesty vymysleli také několik sklápěcích či zvedacích silničních nebo železničních mostů a pěších lávek. Část těchto konstrukcí byla zničena za války, část dosloužila a již nebyla obnovena, některé se však dochovaly dodnes.

Samotná plavba probíhala tak, že prázdný nákladní člun byl z Otrokovic odtažen remorkérem do Spytihněvi, odkud byl dále tažen traktorem (v začátcích koňským potahem) jedoucím po břehu. Ze Starého Města nákladní člun opět táhl remorkér, který ve Veselí nad Moravou znovu vystřídal traktor. Ten dotáhl člun do Sodoměřic, odkud se po naplnění nákladem vydal na obdobnou cestu zpět. Za ideálního stavu vody trvala celá cesta 10 hodin, často však déle. Od roku 1939 se po kanálu plavila i první výletní loď Mojena.

Za 2. světové války byl kanál značně poškozen německými vojsky a těsně po válce došlo ke znárodnění Bařových závodů. V 60. letech 20. století byla následně nákladní doprava na Bařově kanálu zrušena úplně. Život se na tuto unikátní vodní cestu vrátil až v polovině 90. let 20. století, kdy se začaly rodit různé rozvojové aktivity a s nimi se pomalu začaly objevovat půjčovny lodí.

Dnes je Bařův kanál pro rekreační plavbu splavný v délce 53 km od Otrokovic do Rohatce a je uznávanou turistickou vodní cestou, kterou využívá stále více návštěvníků. Plány do budoucna počítají s jeho rozšířením na sever až do Kroměříže a na jih do Hodonína. Lodě se, ale už nyní mohou plavit na samostatných říčních úsecích Kroměříž – Otrokovice a Hodonín – Rohatec.

V současné době je na vodní cestě vybudováno několik přístavů, které turistům poskytují zázemí a nabízejí různé služby. Návštěvníci si mohou v některém z přístavů vypůjčit motorový člun a proplouvat si sami vodní cestou nebo využít pravidelné plavby na některé z větších výletních lodí. Stále oblíbenější jsou také hausbóty, které umožňují spojit vícedenní plavbu lodí s cykloturistikou.



Další zajímavosti o historii Bařova kanálu naleznete na webové stránce: <https://historie.batacanal.cz/>



Přístaviště Hodonín

Smyčky u Spytihněvi





Informace k plavbě po Baťově kanálu



Baťův kanál je dopravně významnou využívanou vodní cestou 0. třídy. Plavba na této vodní cestě se řídí především zákonem č. 114/1995 Sb., o vnitrozemské plavbě ve znění pozdějších předpisů. Bez oprávnění je zde možné řídit malá plavidla do výkonu 20 kW, která jsou schopná plout pouze ve výtlačném režimu plavby a maximální rychlostí 15 km/h. Plavba ve skluzu je zakázána.

Osoba starší 18 let může řídit plavidlo bez zvláštního povolení nebo průkazu, k manipulaci s lodí bude proškolená obsluhou v půjčovně. Při plavbě je nutné se řídit plavebními znaky, dodržovat pravidla plavebního provozu, nepoškozovat plavební znaky ani jiná plavební zařízení. Osoby na plavidle jsou povinny uposlechnout příkazů vůdce plavidla tak, aby nedošlo k ohrožení života a majetku.

Na říčních úsecích je povolena maximální rychlost plavby do vzdálenosti 25 m od břehu 10 km/h, nad 25 m není rychlost omezena. Na kanálových úsecích je povolena maximální rychlost 8 km/h.

Provoz na Baťově kanálu začíná obvykle v dubnu, oficiální zahájení plavební sezóny je vždy 1. května. K „zimnímu spánku“ se vodní cesta ukládá v říjnu, ale na některých úsecích je plavba celoroční. Provoz vodní cesty je omezen pouze plavebními komorami, které mají svůj provozní řád. Průjezd komorami je zdarma.

Motorový člun nebo hausbót si mohou zájemci vypůjčit v některé z půjčoven lodí, které fungují po celé délce Baťova kanálu, případně využít pravidelných plaveb větších výletních lodí (tyto plavby doporučujeme dopředu rezervovat).



Provoz na Baťově kanálu



KVĚTEN a ZÁŘÍ

Všechny plavební komory jsou otevřeny každý

PÁTEK–NEDĚLE

a ve státní svátky od **9.30–13.30 a 14.00–18.00** hodin

ČERVEN, ČERVENEC, SRPEN

Všechny plavební komory jsou otevřeny každé

ÚTERÝ–NEDĚLE

a ve státní svátky od **9.30–13.30 a 14.00–18.00** hodin

Bližší informace ohledně plavby a aktuálního provozu Vám poskytne **Informační centrum Baťova kanálu**: +420 518 325 330 nebo ic@batacanal.cz

Důležitá telefonní čísla:

- Hasiči **150**
- Záchraná služba **155**
- Policie ČR **158**
- Tísňové volání **112**

V případě jakýchkoliv problémů nebo poruchy lodí kontaktujte vždy provozovatele půjčovny lodí.

Přehled základních plavebních znaků, se kterými se můžete na vodní cestě setkat.

Zákazové plavební znaky



A. 1 Zákaz proplutí



A. 2 Zákaz předjíždění



A. 4 Zákaz potkávání a předjíždění



A. 6 Zákaz kotvení, vlečení kotev, lan a řetězů



A. 7 Zákaz vyvazování ke břehu



A. 9 Zákaz vytvářet vlnobití nebo sání



A.10 Zákaz plavby mimo vyznačený prostor



A.12 Zákaz plavby plavidel s vlastním pohonem

Příkazové plavební znaky



B. 1 Příkaz plout ve směru stanoveném šipkou



B. 5 Příkaz zůstat stát



B. 6 Příkaz nepřekračovat stanovenou rychlost (v km/h)



B. 9 Vplutí na hlavní vodní cestu

Omezující signální znaky



C. 1 Hloubka omezena (v metrech)



C. 2 Pojezdná výška omezena (v metrech)




C. 3 Šířka plavební dráhy omezena (v metrech)



C. 5 Plavební dráha je vzdálena od břehu (v metrech)

Přehled základních plavebních znaků, se kterými se můžete na vodní cestě setkat.

Upozorňující plavební znaky

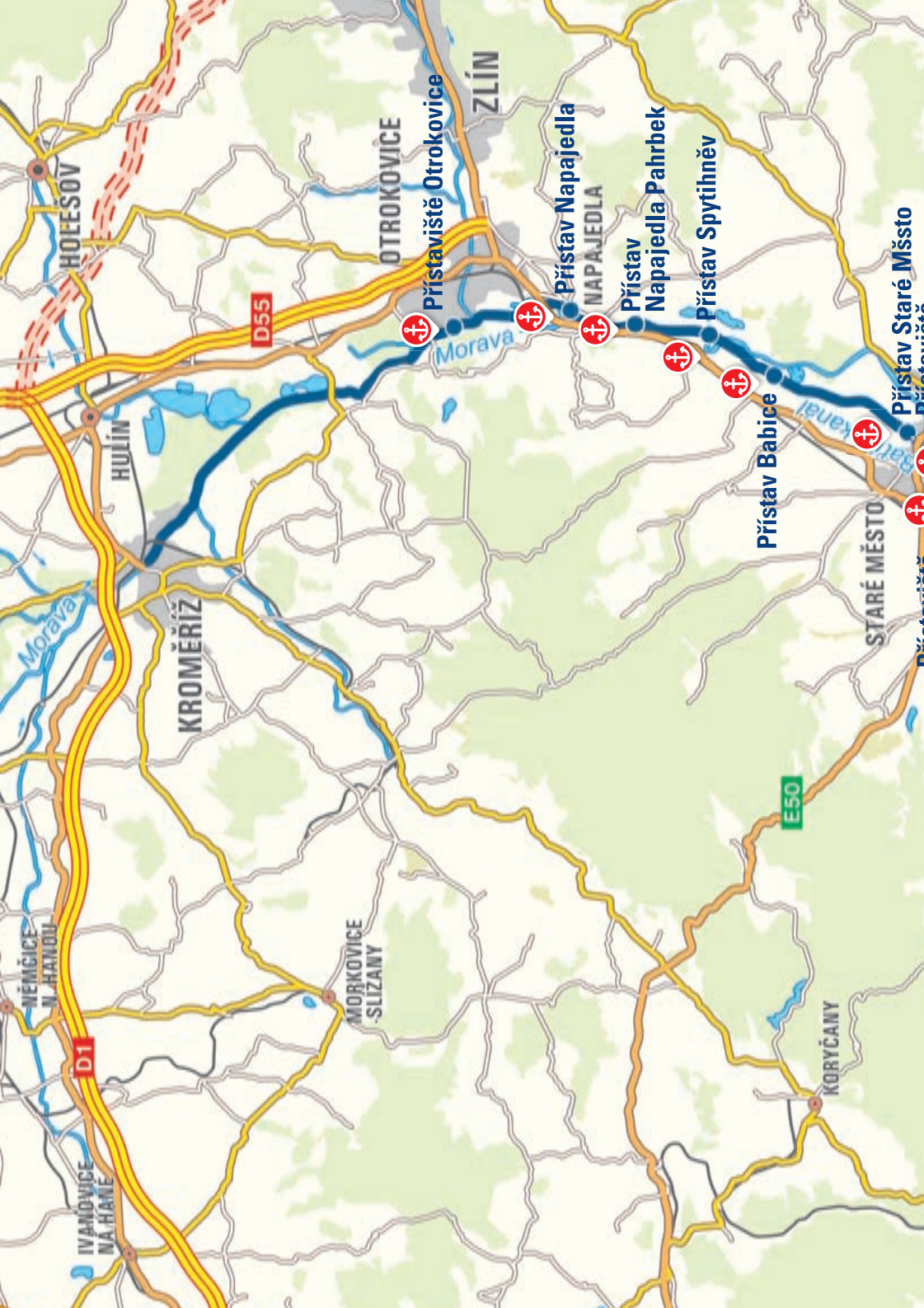
- 
- E. 1** Povolené proplutí
 - E. 3** Jez
 - E. 5** Povolené stání (kotvení nebo vyvázání u břehu)
 - E. 6** Povolené kotvení, vlečení kotev, lan nebo řetězů
 - E. 7** Povolené vyvazování u břehu
 - E. 8** Místo doporučené pro obrat
 - E. 9** Plutí po hlavní cestě
 - E.11** Konec zákazu nebo omezení
 - E.15** Plavba plavidel s vlastním pohonem povolena
 - E.22** Doporučené místo ke spouštění plavidel na vodu a vytahování plavidel z vody

Doplňující plavební znaky

- D. 1** Doporučené doplňující plavební znaky


 Povolené stání v metrech

 Zákaz stání v metrech



HOLEŠOV

HULÍN

KROMĚŘÍŽ

OTROKOVICE

ZLÍN

Přístaviště Otrokovice

Přístav Napajedla

NAPAJEDLA

Přístav Napajedla Pahrbek

Přístav Spytihněv

Přístav Babice

STARÉ MĚSTO

Přístav Staré Město

D55

D1

E50

MORKOVICE-SLIZANY

KORYČANY

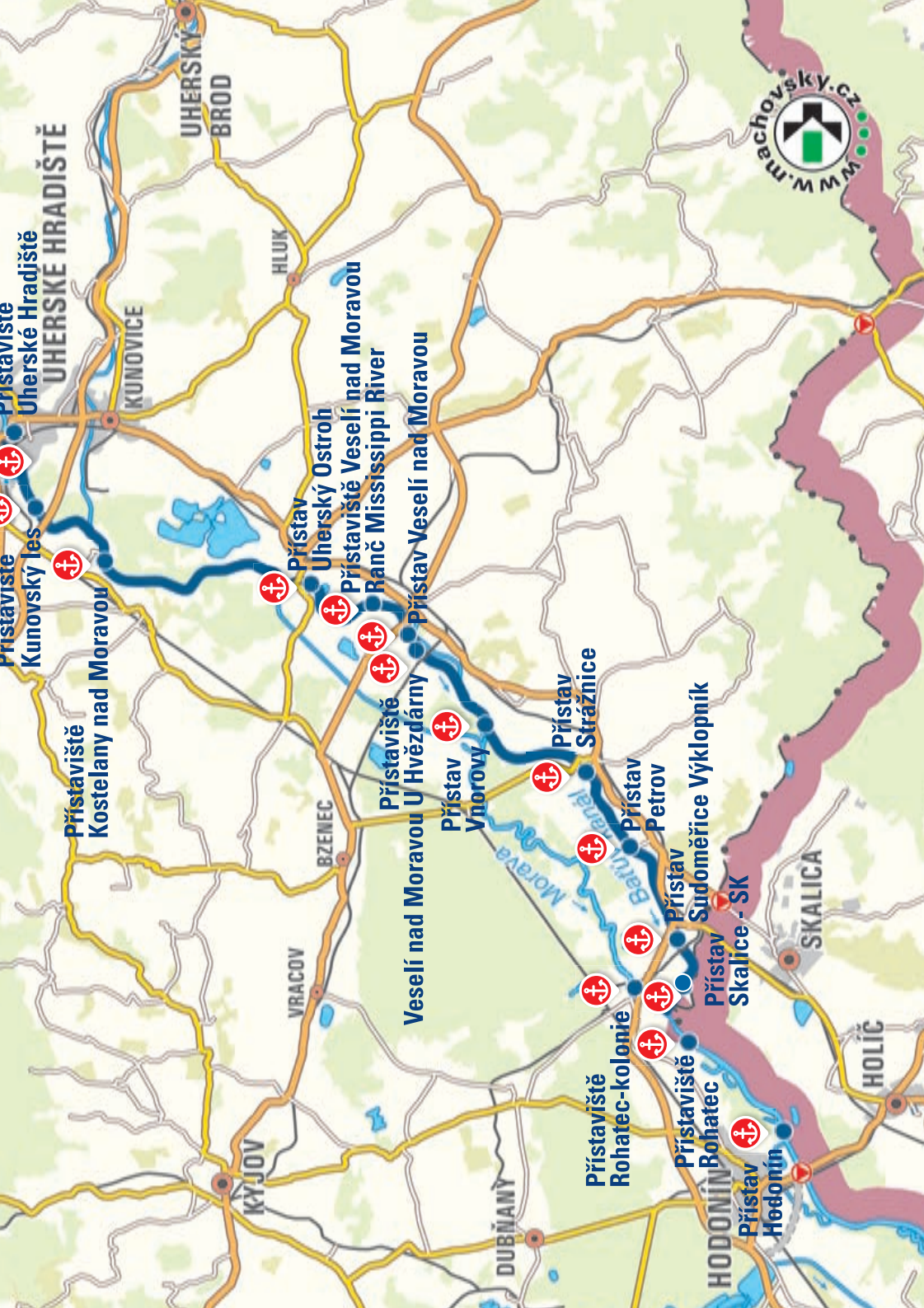
NĚMČICE N. HAVÍROU

IVANOVICE NÁ HÁNE

Morava

Morava

Morava





ZLÍNSKÝ KRAJ

Kroměříž

Město Kroměříž je díky své historii, jedinečným památkám a neméně bohatému kulturnímu životu nazýváno Hanáckými Athénami. Je žádanou turistickou destinací, která nabízí pestrou paletu možností, pečlivě namíchanou z kvalitních, cenově dostupných služeb a atrakcí, které staví na poznání, odpočinku i zábavě. Věhlas městu přinesly unikátní památky, zejména Arcibiskupský zámek, Květná a Podzámecká zahrada, zapsané od roku 1998 na prestižním seznamu UNESCO a patřící k nejnavštěvovanějším památkám v České republice.

www.kromeriz.eu, tel.: +420 573 321 408, +420 777 671 116 (TIC)

ZOO a zámek Lešná

ZOO Lešná patří mezi nejnavštěvovanější místa na celé Moravě. V současné době žije v zoo zhruba 1261 zvířat, jež zastupují 213 druhů. Originalitou je rozčlenění areálu podle jednotlivých kontinentů. Velkým lákadlem jsou komentovaná představení a krmení zvířat. Unikátním doplňkem zoologické zahrady je zámek Lešná, který byl postaven na konci 19. století rakouským šlechtickým rodem Seilernů. Zámek překvapí především bohatou dřevorezbařskou výzdobou interiérů a rozsáhlými sbírkami orientálních předmětů, obrazů a porcelánu.

www.zoozlin.eu, tel.: +420 577 577 110

Místní část Baťov a Společenský dům v Otrokovících

Architektonickou místní část Baťov nezaměnitelným způsobem ovlivnila éra funkcionalismu. Nejcenějším dokladem této doby je Společenský dům z poloviny 30. let, který z ptáčích perspektiv připomíná trojramennou vrtuli a dotváří celkový obraz čtvrti s typickými baťovskými domky. Na zakázku firmy Baťa jej navrhl světoznámý architekt prof. Ing. Vladimír Karfík. V parku před Společenským domem se nachází pomník Tomáše Bati.

www.otrokovice.cz, tel.: +420 571 118 103 (TIC)

Rekreační areál Štěrkoviště v Otrokovících

Příznivci koupání v přírodních nádržích mohou navštívit rekreační oblast Štěrkoviště. Kvalita a čistota vody v této nádrži dosahuje nadstandardních parametrů. Rozlehlá vodní plocha nabízí možnosti pro sportovní aktivity všeho druhu. K dispozici je travnatá pláž, dětská brouzdaliště s upravenou vodou či půjčovna šlapadel.

www.otrokovice.cz, tel.: +420 571 118 103 (TIC)

Muzeum Napajedla

Muzeum Napajedla láká jak malé návštěvníky, tak i ty dospělé. Velké popularitě se těší zejména interaktivní expozice „Hřiště hraček“, která hravou formou přibližuje legendární hračky designérky Libuše Niklové a Alfréda Kluga. Neméně oblíbené jsou expozice mapující průmysl a celkovou historii Napajedel a také výstavy v moderním audiovizuálním sále.

www.muzeum.napajedla.cz, tel.: +420 733 182 240, +420 577 944 247



Květná zahrada Kroměříž

Muzeum Napajedla



Hřebčín Napajedla

Jednou z hlavních pozoruhodností města je hřebčín, který přiléhá k zámku s anglickým parkem. V roce 1866 se nový majitel napajedelského panství a velký dostihový nadšenec Aristide Baltazzi rozhodl přestavět stáje a založit hřebčín s chovem plnokrevníků, brzy nejvýznamnějším v Rakousku-Uhersku. Chov koní zde přetrvál dodnes. Návštěvníci si mohou prohlédnout historické budovy stájí a ušlechtilé koně v ohradách.
www.napajedlastud.com, tel.: +420 577 941 009, +420 606 696 666

Zámek Napajedla

Pozdně barokní sídlo postavené v letech 1764–1769 je mohutnou noblesní stavbou s velkoryse řešenými vnitřními prostory, kterým dominuje kruhový zrcadlový sál. Zámek nabízí turistické prohlídky historických sálů a celou řadu dalších zážitků.
www.zameknapajedla.cz, tel.: +420 733 191 735

Muzeum Huštěnovice

Předměty denní potřeby z dob dávno minulých můžete zhlédnout v Muzeu Huštěnovic v expozici lidového bydlení a života lidu v Huštěnovicích.
www.hustenovice.cz, tel.: +420 572 585 135, +420 737 719 600

Archeoskanzen Modrá a areál Živá voda

Archeoskanzen v Modré ukazuje, jak staří Slované před více než jedenácti staletími žili a pracovali. V sousedství je možné si prohlédnout rekonstruovaný velkomoravský kostelík z poloviny 9. století, jehož základy zde byly objeveny, stejně jako areál Živá voda, zaměřený na původní druhy sladkovodních ryb. Nedaleká rozhledna nabízí překrásný výhled na okolní krajinu Chřibů a údolí řeky Moravy.
www.archeoskanzen.cz, tel.: +420 572 501 823

Velehrad – Bazilika Nanebevzetí Panny Marie a svatých Cyrila a Metoděje

Jádrem tohoto nejvýznamnějšího poutního místa na Moravě je cisterciácký klášter z 13. století a především bazilika Nanebevzetí Panny Marie a svatých Cyrila a Metoděje. V podzemí baziliky lze vidět základy původní románsko-gotické stavby.
www.velehradinfo.cz, tel.: +420 571 110 538 (prohlídky)

Památník Velké Moravy ve Starém Městě

Ve Starém Městě se nachází významná památka z období Velké Moravy – hradisko Na Valách. Kolem základů hřbitovního kostela Na Valách je vybudována stálá archeologická expozice Památníku Velké Moravy dokumentující život v jednom z center Velkomoravské říše.
www.slovackemuzeum.cz, tel.: +420 572 543 382

KOVOZOO Staré Město

Jediná kovová ZOO v Evropě s více jak 250 zvířaty z kovového odpadu a dalšími atrakcemi v areálu. Navštívit můžete porodnici, maják Šrotík, loď Naděje, letoun L610, Kongresové centrum, vyhlídkovou lávku. V areálu se nachází OFF-ROAD centrum a motokárová dráha.
www.kovozoo.cz, tel.: +420 572 419 768, +420 725 136 927



Hřebčín Napajedla

Velehrad – Bazilika Nanebevzetí Panny Marie
a svatého Cyrila a Metoděje



Městská památková zóna v Uherském Hradišti

Městská památková zóna zahrnuje dochované středověké jádro Uherského Hradiště se dvěma náměstími, spojovací ulicí se Starou radnicí a soubor jezuitských staveb. Z jednotlivých objektů ve městě vyniká například barokní františkánský klášter s kostelem Zvěstování Panny Marie, barokní zbrojnice, která dnes slouží jako Galerie Slováckého muzea, hotel Slunce, jediný dochovaný renesanční objekt ve městě, budova Staré radnice nebo farní kostel sv. Františka Xaverského.

www.uherske-hradiste.cz, tel.: +420 572 525 525

Slovácké muzeum Uherské Hradiště

V hlavní budově muzea ve Smetanových sadech se představuje expozice „Slovácko způsob života a lidové tradice regionu“. Galerie Slováckého muzea v budově bývalé zbrojnice prezentuje výtvarné umění jihovýchodní Moravy. K muzeu patří také Památník Velké Moravy ve Starém Městě, Muzeum v přírodě v Topolně a Muzeum lidových pálenic ve Vlčnově

www.slovackemuzeum.cz, tel.: +420 572 556 556, +420 572 551 370

Mařatické vinné sklepy

Městská část Mařatice je po staletí jedním z center vinařství na Uherskohradištsku. Několik zdejších sklepů, které zde začaly vznikat už v 17. století, je chráněno jako památka lidové architektury. K nejvýznamnějším patří dům č.p. 247.

www.uherske-hradiste.cz, tel.: +420 572 525 525

Rozhledna Rovnina

Rozhledna na vrchu Rovnina nad místní částí Mařatice nabízí výhled do údolí řeky Moravy, na masiv Chřibů, Bílé Karpaty, Hostýnské vrchy a Vizovickou pahorkatinu. Rozhledna na 49,5 m vysokém stožáru vysílače je volně přístupná od dubna do října. V blízkosti rozhledny se nachází kulturně historický areál Parku Rochus.

www.uherske-hradiste.cz, tel.: +420 572 525 525

Sady "Špitálky"

Odkryté pozůstatky významného církevního komplexu z období Velkomoravské říše jsou chráněny jako národní kulturní památka. Špitálky jsou považovány za místo, kde byl možná pohřben kníže Svatopluk.

Hrad Buchlov

Gotický hrad Buchlov, stojící na jednom z vrcholů Chřibů, se řadí k nemnoha hradům, které nebyly nikdy dobyty. Z jeho věže se otevírá krásný výhled na údolí řeky Moravy. Patrně největším unikátem bohatých hradních sbírek je přes dva tisíce let stará egyptská mumie s cedrovou rakví a sarkofágem.

www.hrad-buchlov.cz, tel.: +420 770 167 481, +420 725 377 374



Městská památková zóna v Uherském Hradišti



Rozhledna Rovnina

Hrad Buchlov



Zámek Buchlovice

Barokní zámek postavený na úpatí Chřibů spíše připomíná šlechtické sídlo ve slunné Itálii. K prohlídce lákají bohatě zdobené prostory zámku s dobovým vybavením a rozsáhlý anglický park. K vyhledávaným atrakcím zámeckého areálu patří během sezóny zcela ojedinělá prodejní výstava fuchsí.

www.zamek-buchlovice.cz, tel.: +420 572 434 240

Muzeum Tupeské keramiky Tupesy

Muzeum se nachází v objektu, který v minulosti sloužil k výrobě keramiky a je situován v centru obce. Jeho součástí je dobová expozice, obydlí hrnčičře a vypovídá o způsobu jeho práce a životě na přelomu 19. a 20. století. Na muzeum navazuje objekt nové expozice zachycující historii a technologii výroby majolikové keramiky v Tupesích. Součástí muzea je také prodejna, kde si návštěvníci mohou zakoupit tradiční Tupeskou keramiku, lidovou majolikovou keramiku, habánské fajánse i moderní keramiku.

www.muzeumkeramiky.cz, tel.: +420 724 530 003

Letecké muzeum v Kunovicích

Letecké muzeum Kunovice vystavuje na 23 vojenských, dopravních a sportovních letounů, z nichž více než polovina pochází přímo ze závodu v Kunovicích. Na nedalekém letišti je možno vyzkoušet vyhlídkové lety a tandemové seskoky.

www.muzeum-kunovice.cz, tel.: +420 728 410 274

Portálový most v Kostelanech nad Moravou

Portálový nýtovaný most byl postaven v roce 1914 zásluhou tehdejšího arcibiskupa Antonína Stojana, který jako poslanec ve vídeňském sněmu také prosadil urychlení regulace řeky Moravy. V roce 1945 byla mostní konstrukce podminována německými vojsky a vyhozena do vzduchu, po válce byl most vyzvednut po původní polohy a rekonstruován. V roce 1997 byl prohlášen kulturní památkou.

www.kostelanynadmoravou.cz/portalovy-most-kulturni-pamatka/d-6200

Lázně a štěrková jezera v Ostrožské Nové Vsi

Ostrožskou Novou Ves proslavily zdejší sirnaté lázně a „Slovácké moře“ – rozsáhlá štěrková jezera lákající především k rybaření. Lázně založené v roce 1903 léčí hlavně revmatické a kožní choroby, ale nabízejí také relaxační víkendové pobyty.

www.laznenovaves.cz, tel.: +420 572 437 200

Zámek, galerie a vinotéka Uherský Ostroh

Dominantou Uherského Ostrohu je zámek, kterému jeho dnešní podobu vtiskly hlavně renesanční úpravy v 16. století. Od 2. světové války zámek slouží potřebám města. V současnosti je zde umístěna například místní knihovna a Zámecká galerie, která po celý rok pořádá pravidelně výstavy umění. V zámeckém sklepě sídlí Regionální vinotéka Údolí moravských vín a v přízámčí krojová dílna Lidové tradice a řemesla.

www.uhostroh.cz, tel.: +420 572 503 960



Zámek Buchlovice



Letecké muzeum v Kunovicích



Sírnaté lázně Ostrožská Nová Ves



Uherský Ostroh

Turistické centrum Veselska – Panský dvůr Veselí nad Moravou

Kulturní památka, poslední dochovaný objekt bývalého hospodářského dvora z poloviny 17. století zvaného Panský dvůr. Po rozsáhlé rekonstrukci byl objekt v prosinci 2012 znovu zpřístupněn veřejnosti. V současnosti se zde nachází Turistické informační centrum Veselska, Městská galerie, kanceláře dalších organizací působících v cestovním ruchu a dva sály i nádvoří využívané k nejrůznějším akcím. V přední části nádvoří je koutek pro rodiny s dětmi, zadní část přechází v letní sezóně v beachvolejbalové hřiště a přes zimu v kluziště.

www.tic-veseli.cz, tel.: +420 518 321 881

Zámek a zámecký park ve Veselí nad Moravou

Původně vodní hrad ze 13. století, poté renesanční a pozdně klasicistní zámek. Nyní je v soukromém vlastnictví a veřejnosti nepřístupný. Vedle zámku se nachází rozsáhlý zámecký park se vzácnými dřevinami, jezírky a architektonicky zajímavými stavbami, např. hudební pavilon Orchestra, pomník generála Laudona, správní domek zahradníka – dnes kavárna, zámecká oranžerie, přírodní labyrint. Park je celoročně volně přístupný.

Kostel sv. Andělů strážných a klášter servitů Veselí n. Moravou

Významná barokní památka z počátku 18. století. V hrobce pod kostelem jsou pohřbeni členové servitského řádu, zakladatelé kostela i kláštera a příslušníci rodu Chorrinských. Ve farní zahradě lze vidět dvoje sluneční hodiny. V letní sezóně je kostel otevřen veřejnosti s možností prohlídek s průvodcem.

www.farnost-veseli.cz, tel.: +420 518 322 247

Hvězdárna ve Veselí nad Moravou

Hvězdárna nacházející se na břehu Baťova kanálu byla otevřena v roce 1963. Za účelem pozorování noční oblohy je pro veřejnost zpřístupněna celoročně každý pátek, v jiných dnech na základě předchozí domluvy.

www.hvezdarna-veseli.cz, tel.: +420 603 879 825

Adrenalin park u Baťáku ve Veselí nad Moravou

Nově otevřený adrenalinový park u Baťova kanálu ve Veselí nad Moravou nabízí celodenní využití pro děti i dospělé. K dispozici lanové centrum, skatepark, lezecká stěna, workout, půjčovna paddleboardů, koloběžek atd.

www.adrenalinparkubataku.cz, tel.: +420 777 092 087 nebo + 420 702 262 204

Rozhledna Radošov

Rozhledna je umístěna na vrchu Radošov (242 m.n.m) 5,5 km od centra Veselí nad Moravou. Je postavena ze dřeva a kovu a jako symbol blízkých vinogradů připomíná svým tvarem číši vína. Rozhledna je vysoká 15 m a byla slavnostně otevřena v květnu 2014 současně s naučnými stezkami mapujícími turistické zajímavosti v okolí města Veselí nad Moravou. Je celoročně volně přístupná.

www.tic-veseli.cz, tel.: + 420 518 321 881



Turistické centrum Veselska – Panský dvůr

Rozhledna Radošov



Zámecký park Veselí nad Moravou



Hvězdárna Veselí nad Moravou



Městské muzeum ve Veselí nad Moravou

Muzeum nabízí krátkodobé expozice zaměřené na historii, tradice a život ve Veselí nad Moravou a okolí, a také stálou výstavu „Od Doubravy po Javořinu“ s archeologickou, historickou a etnografickou částí.

www.masaryk.info, tel.: +420 518 322 412

Vodní elektrárna ve Veselí nad Moravou

Technická památka v blízkosti veselského zámku vznikla na počátku 20. století přestavbou původních vodních mlýnů. Dodnes se zde nacházejí dvě plně funkční vodní turbíny typu Francis (z roku 1914 a 1927). Podobných unikátních zařízení najdeme v rámci celé Evropy už jen velmi málo. Vstup do elektrárny je možný pouze po předchozí domluvě s majitelem.

Tel.: +420 518 322 215

Zarazické vinné sklepy ve Veselí nad Moravou

V místní části Zarazice pod návrším Lišky stojí u cesty a zároveň na naučné stezce vinné sklepy, které jsou v letním období otevřeny pro veřejnost. Návštěvníci si tak mohou sklepy prohlédnout a ochutnat vína z místní produkce.

www.zarazickevinarstvi.cz, tel.: +420 731 339 807 nebo +420 777 644 995

Větrný mlýn Kuželov

Památkově chráněný větrný mlýn holandského typu z roku 1842 patří mezi nejlépe zachovalé v České republice. Nachází se zde expozice mapující mlynářství a tradiční zemědělské výrobní postupy, v přílehlém stavení je ukázka dobového bydlení a hospodářství na Horňácku. Každoročně se zde v červenci koná závěrečný program „Horňáckých slavností“.

www.technicalmuseum.cz/pamatky/vetrny-mlyn-v-kuzelove

Tel.: +420 602 438 644 nebo +420 722 601 240

Lanovka pro lodě ve Vnorovech

Nedaleko obce Vnorovy se nachází technický unikát – křížení Baťova kanálu s řekou Moravou. Pro překonání silného proudu řeky a rozdílné výšky hladiny lodím přepravujícím uhlí sloužila lanovka, plavební komory a potrubí ukryté pod jezem. K vidění jsou zde zbytky strojního zařízení lanovky.

Strážnické brány

Veselská a Skalická brána jsou pozůstatkem dvou největších bran s bastiony se střílnami a původně padacími mosty jako součásti mohutného opevnění města Strážnice ze 16. století. Toto opevnění se skládalo z vodních příkopů, valů, dřevěných palisád, kamenných zdí a pěti bran. Trojrozměrný model této památky je umístěn v městském muzeu ve Strážnici.

www.straznice-mesto.cz, tel.: +420 518 325 721



Zarazické vinné sklepy Veselí n. Moravou




Vodní elektrárna Veselí n. Moravou

Větrný Mlýn Kuželov



Strážnické brány

Lanovka pro lodě Vnorovy



Strážní bílá věž ve Strážnici

Tato dominanta města byla postavena okolo roku 1615 a sloužila společně s opevněním města k ochraně před ničivými nájezdy z Uher. Její chloubou je hodinový stroj z roku 1900 a bohatě zdobený zvon „Svatý Josef“ ulitý roku 1719, který byl uchráněn před vojenskými rekvizicemi během obou světových válek. Z výšky 22 metrů se nabízí ojedinělý pohled na město. V blízkosti věže se nachází farní zahrada s řadou herních prvků pro děti

Městské muzeum Strážnice

Městské muzeum, které sídlí v památkové budově ze 17. století, nabízí expozici věnovanou historii, kultuře a přírodě Strážnicka s řadou artefaktů. V přízemí a kamenném sklepě se konají krátkodobé výstavy. Před muzeem je umístěna socha J. A. Komenského, který ve Strážnici navštěvoval v letech 1604–1605 školu Jednoty bratrské.

www.muzeum-straznice.webnode.cz, tel.: +420 518 334 155

Muzeum vesnice jihovýchodní Moravy Strážnice

Muzeum je ukázkou lidového stavitelství jednotlivých oblastí Slovácka. Expozice ve více než 60 vybraných objektech seznamuje návštěvníka se způsobem života a bydlení vesnice v první pol. 20. století. Najdete zde unikátní ukázkou vinohradnických staveb, kovárnu, tkalcovskou dílnu i technické vodní stavby. Během roku se zde koná celá řada akcí. Pro děti jsou připraveny i tematické programy a okruhy.

www.skanzenstraznice.cz, tel.: +420 518 332 173

Zámek a zámecký park ve Strážnici

Strážnický zámek, původně vodní hrad, byl založen ve 2. polovině 13. století a měl strážní funkci. Zámek prošel několika přestavbami, k poslední úpravě došlo v 19. století, kdy získal svoji současnou novorenesanční podobu s klasicistními prvky. V současnosti je sídlem Národního ústavu lidové kultury. Návštěvníci si zde mohou prohlédnout zámeckou knihovnu, kapli, expozici lidových nástrojů a výstavy krátkodobého charakteru s tematikou lidové kultury. Zámek je obklopen anglickým parkem se vzácnou platanovou alejí.

www.nulk.cz, tel.: +420 518 306 611

Průzkův mlýn ve Strážnici

Budova mlýna je jedna z nejstarších staveb ve Strážnici, o které se píše už v roce 1543. Mlýn má historické architektonické prvky: mohutné nosné trámy a dřevěný mlýnský pranýř s letopočtem 1601. Původně vodní mlýn prošel na konci 19. století přestavbou zařízení na parní a poté ve 30. letech 20. století na elektrický válcový mlýn. Dnes je ve mlýně otevřena muzejní expozice mlynářství.

Tel.: +420 605 482 543

Modrotisková dílna ve Strážnici

Unikátní modrotisková dílna s tradiční tiskařskou a barvířskou technikou zdobení látek pomocí indiga. Návštěvníci se mohou prostřednictvím exkurzí seznámit s historií a postupem výroby. V obchůdku je možnost zakoupit drobné suvenýry i metráž. Toto řemeslo bylo zařazeno do seznamu nemateriálního kulturního dědictví UNESCO. V České republice existují jenom dvě takovéto dílny.

www.straznicky-modrotisk.cz, tel.: +420 518 332 537



Strážní bílá věž Strážnice



Muzeum vesnice jihovýchodní Moravy Strážnice



Zámek a zámekový park Strážnice



Krojový pár Strážnice



Modrotisková dílna Strážnice



Zámecké sklepy Strážnice

Historické zámecké sklepy pocházejí z konce 14. století. Nedávná rekonstrukce historických prostor umožnila jejich původní využití pro skladování a zrání vína. Pro zájemce je možnost prohlídky sklepů s průvodcem, ochutnávkou vína a odborným výkladem.

www.zameckesklepy.cz, tel.: +420 602 670 051 – prohlídky sklepů

Hotařská buda ve strážnických vinohradech

Kamenná stavba z roku 1896, stojící uprostřed strážnických vinohradů pod vrchem Žerotín, sloužila dříve jako zázemí pro hotaře, kteří hlídali vinohrady před ptactvem a zloději. Dnes slouží jako expozice vinohradnictví a vinařství na Strážnicku. Je zde možnost ochutnat místní traťová vína. Buda je otevřena pro veřejnost v červenci a srpnu od pondělí do neděle od 15:00 do 20:00 hodin.

www.vinarstvidobcakovi.cz, tel.: +420 721 244 934

Salaš a rozhledna Travičná

Turistický výletní areál se nachází pod rozhlednou Travičná. V areálu je malé muzeum roubených staveb, ekologická naučná stezka, arboretum se 23 původními dřevinami Bílých Karpat a sportovní atrakce pro malé i velké – lávky, lanovky, lana a horolezecký strom. V okolí jsou pastviny pro ovce, kozy a koně.

Tel.: +420 724 162 265

Vodní nádrž Lučina

Umělá vodní nádrž byla vybudována v údolí potoka Radějovka a slouží ke koupání. Kolem hráze se nachází rekreační oblast s širokou nabídkou stravovacích a ubytovacích zařízení. Před hrází je vybudována pumptracková dráha. Okolní příroda je protkána cykloturistickými trasami včetně singletrailů. V letních měsících je u parkoviště otevřeno informační centrum.

Přírodní park Strážnické Pomoraví

Strážnické Pomoraví, které bylo v roce 1993 vyhlášeno přírodním parkem, je území rozkládající se kolem řeky Moravy cca 3 km severozápadně od Strážnice. Parkem protéká přirozeně meandrující tok řeky Moravy. Oblast se nazývá také „Moravská Amázie“. Najdete zde přírodní památku Osypané břehy – jedná se o tři původní meandry Moravy, které vytvářejí strmé, až 13 m vysoké písečné stěny.

Bílé Karpaty

Chráněná krajinná oblast Bílé Karpaty byla v roce 1996 vyhlášena biosférickou rezervací UNESCO. Bělokarpatské „květnaté“ louky jsou jedinečné pro výskyt vzácných orchidejí a bohatou zvířenu. V létě tato krajina nabízí řadu možností pro pěší turistiku, jízdu na kole či na koni.

www.bilekarpaty.cz




Hotařská buda ve strážnických vinohradech



Přírodní park Strážnické Pomoraví



Salaš a rozhledna Travičná



Bílé Karpaty



Vodní nádrž Lučina

Vinné sklepy Plže v Petrově

Vinné sklepy Plže jsou ojedinělým komplexem 76 vinných sklepů s bílou vápennou omítkou a modrou podezdívkou. V roce 1983 byl areál vyhlášen vůbec první vesnickou rezervací v České republice. Sklepy byly budovány od 15. století a vytvářejí ulicovou zástavbu se dvěma náměstíčky. Areál je celoročně volně přístupný. V průběhu letního období bývá na začátku areálu otevřena vinotéka s možností ochutnávky místních vín.
www.obec-petrov.cz

Zvonice v Rybářích v Petrově

Památkově chráněná pozdně barokní stavba z konce 18. století. Ve zvonici je zavěšen starobylý petrovský zvon. Pověst praví, že se jím zvonívalo „proti dešti“. Původním posláním zvonice však zřejmě bylo ohlašování požárů a oznamování času.
www.obec-petrov.cz

Technická památka Výklopník v Sudoměřicích

Technická památka Výklopník byla postavena v roce 1939. V letech 1939–1945 sloužilo toto zařízení k překládání lignitového uhlí, které se přiváželo po železniční trati z nedalekého dolu Tomáš v Ratíškovicích. Dnes objekt slouží jako vyhlídková věž, pro zájemce je možná prohlídka interiéru s odborným výkladem.
www.batak-pujcovna.cz, tel.: +420 732 141 614

Sklepní ulička ve Starém potoku – Sudoměřice

V původním vyschlém korytu Sudoměřického potoka, které bylo od 16. století obecní pastvinou, se v 80. letech 20. století začalo s výstavbou vinných sklepů. V celém areálu sklepů je pořádáno několik akcí pro veřejnost, místní vinaři Vám rádi nabídnou výsledný produkt jejich celoroční práce – dobrá vína.
www.obecsudomerice.cz

Poddunajské hliněné domky v Sudoměřicích

Tradiční venkovské usedlosti s bílou omítkou a modrou podrovnávkou se nachází v centru obce. V Nádražní ulici je památkově chráněný hliněný dům č.p. 377, který je dokladem lidové architektury 19. století. Na návsi je dochovaný Panský dvůr – správní a hospodářská budova z konce 17. století, která dnes slouží zčásti obci.
www.obecsudomerice.cz

Kostel sv. Bartoloměje v Rohatci

Dnešní podoba kostela, který tvoří dominantu obce, je dána přestavbou v roce 1911. Původní gotický kostel byl v roce 1903 zbořen. V kostele se dochoval historicky cenný barokní oltář z roku 1716 a původní gotický presbytář ze 14. století.

Kaple sv. Bartoloměje v Rohatci

Kaple, nacházející se na volném prostranství před farou, představuje jednu z nejstarších drobných staveb na Hodonínsku. Jedná se o raně gotickou kapli z období kolem roku 1300 s trojbokým štítem a architektonickými gotickými prvky.



Vinné sklepy Plže Petrov

Zvonice v Petrově



Technická památka Výklopník Sudoměře



Sklepní ulička ve Starém potoku Sudoměře



Poddunajské hliněné domky Sudoměře



Obecní muzeum v Rohatci

Obecní muzeum v Rohatci pořádá menší krátkodobé výstavy muzejního, etnologického a výtvarného charakteru spojené s historií a současností obce.

www.rohatec.cz, tel.: +420 518 359 508

Přírodní památka Váté písky – Moravská Sahara

Jedinečný přírodní biotop zvaný též „Moravská Sahara“ se rozkládá podél železniční trati mezi Rohatcem a Bzencem – Přívoz. Právě díky železniční trati toto území existuje dodnes. Od odletujících jisker z parních lokomotiv čas od času začala hořet vegetace, a proto plochy podél železnice nikdy nezarostly stromy. Lokalita je bohatá na pískomilné druhy rostlin a zvířat.

Zámek Milotice

Zámek Milotice, perla jihovýchodní Moravy, je unikátně zachovaným komplexem barokních staveb a zahradní architektury. Součástí zámeckého areálu je i francouzská barokní zahrada, bažantnice, půjčovna historických kostýmů a jízdárna s dětskou expozicí.

www.zamekmilotice.cz, tel.: +420 518 619 643

Drezína a Muzeum ve vagónu v Ratíškovcích

Projížďka drezínou po zrušené železniční trati dlouhé 3 km je netradiční zábavou pro děti i dospělé. Trať v minulosti sloužila k přepravě lignitového uhlí. Součástí dráhy je i malé muzeum ve dvou vagónech, kde se dozvíte zajímavé historické informace zejména o minulosti hornictví a železnice v okolí Ratíškovic. Nutné objednat předem.

Tel.: +420 724 247 671

Masarykovo muzeum v Hodoníně

Barokní zámek z pol. 17. století je hlavním sídlem Masarykova muzea. V jeho prostorách se nachází stálá muzejní expozice věnovaná prvnímu československému prezidentovi T. G. Masarykovi. Expozice tradiční formou v kombinaci s audiovizuální technikou mapuje jednotlivá období jeho života. Nádvoří zámku je místem konání mnoha zábavně naučných akcí.

www.masaryk.info, tel.: +420 518 351 834

Galerie výtvarného umění v Hodoníně

Galerie sídlí v památkově chráněném objektu z roku 1913, jejíž vnitřní i vnější sgrafitovou výzdobu navrhl malíř Jano Köhler. Stálá expozice prezentuje veřejnosti díla regionálních umělců. Větší prostor je věnován malíři Jožovi Uprkovi a jeho bratru sochaři Frantovi Úprkovi.

www.gvuhodonin.cz, tel.: +420 518 351 051

Radnice Hodonín

Budova radnice byla postavena vídeňským architektem Ernstem von Gotthilfem v letech 1902–1904 ve stylu norimberské secese. Součástí radnice je i vyhlídková věž, která je zpřístupněná všem, kteří si chtějí dopřát pohled na město z ptačí perspektivy. Na Masarykově náměstí před radnicí se nachází tzv. Zpívající fontána ve tvaru vlnky, symbolizující meandr řeky Moravy.

www.regionalko.cz, tel.: +420 608 934 142



Zámek Milotice

Radnice Hodonín



Masarykovo muzeum v Hodoníně



Galerie výtvarného umění Hodonín



Zoologická zahrada Hodonín

Zoologická zahrada se nachází v zalesněné městské části Bažantnice. ZOO se mimo jiné pyšní mořským světem s akvárii a terárii pro žraloky, murény a krokodýly, vzdělávacím centrem a výběhy velkých kočkovitých šelem.

www.zoo-hodonin.cz, tel.: +420 518 346 271

3D Bludiště Hodonín

Bludiště z lanových prvků jištěné sítěmi stojí přímo naproti ZOO Hodonín. Návštěvníci mají možnost pohybu po 3 patrech v různých výškách (4–10 m) propojených stezkami mezi stromy a vyhlídkovými domečky. Atrakce je určena pro všechny věkové kategorie.

www.3dbludistehodonin.cz, tel.: +420 608 888 380

Muzeum naftového dobývání a geologie v Hodoníně

Unikátní expozice, jediná svého druhu v České republice, seznamuje návštěvníky s historií naftového dobývání, vznikem ropy a plynu, prezentací historických i současných metod průzkumu a těžby. Ke zhlédnutí jsou také modely vrtných souprav a čerpadel. Součástí muzea je i solná jeskyně.

www.mng.web.cz, www.muzeumropy.cz,

Tel.: +420 604 413 665, +420 732 628 735

Lázně Hodonín

Moderní lázeňský komplex se nachází v nově zrekonstruovaném parku na kraji města Hodonína. Lázně léčí onemocnění pohybového aparátu a kardiovaskulárního systému. Poskytují celoroční péči, příjemné posezení v lázeňských kavárnách i bohaté kulturní vyžití. Nově je možné navštívit také Denní lázně (Bliss Day Spa).

www.laznehodonin.cz, tel.: +420 518 395 501 (500) nebo +420 606 600 723

Dětské hřiště Bambino v Hodoníně

Vnitřní moderně vybavené zařízení pro vyžití dětí s bezbariérovým vstupem, kde si mohou užít spousty zábavy za každého počasí. Součástí hřiště jsou dvě hrací konstrukce, velké tobogány, skluzavky, balónkové bazény, hrací kostky, odrážedla a další. Rodičům hřiště nabízí příjemné posezení v kavárně.

www.hristebambino.cz, tel.: +420 702 153 275

Centrum vodní turistiky Hodonín

Centrum vodní turistiky se nachází u řeky Moravy cca 1 km od centra města Hodonína. Návštěvníkům je k dispozici celoroční občerstvení ve srubové restauraci, půjčovna lodí nebo motorových člunů. Z přístaviště vyplouvá pravidelná výletní loď Konstancie nebo Korálka. Pro děti je nezapomenutelným zážitkem pohádková nebo pirátská plavba za pokladem.

www.pristavistejezu.cz, tel.: +420 603 281 591 nebo +420 603 281 290

Slovanské hradiště v Mikulčicích

Významné hradisko z doby velkomoravské se nachází cca 3,5 km jihovýchodně od obce Mikulčice. S rozlohou kolem 10 ha představuje nejrozsáhlejší slovanské archeologické naleziště v České republice. Pěší návštěvnícký okruh nabízí procházku kolem knížecího paláce a základů 12 kostelů. Součástí je i nově postavená 30 metrů vysoká rozhledna.

www.masaryk.info, tel.: +420 518 357 293



ZOO Hodonín



3D Bludiště Hodonín

Slovanské hradiště v Mikulčicích



Centrum vodní turistiky Hodonín



Lázně Hodonín



SKALICA

Záhorské muzeum

Úspěšným završením snah o vytvoření muzea ve Skalici byl rok 1905, kdy byl na náměstí postaven nový „Katolický dům“, nazývaný i „Spolkovým“ nebo „Slovenským domem“, podle projektu architekta Dušana Jurkoviče. Vznikl z iniciativy Dr. Pavla Blahy. Měl na patře tři místnosti pro muzeum o ploše 120 m². Bylo to první národně orientované muzeum na Slovensku, které vzniklo z Blahové sbírky lidových výrobků, především keramiky. Dnes se její část nachází v tzv. Blahovském pokoji. Je to nejstarší muzejní expozice na Slovensku. Stálá expozice Záhorského muzea obsahuje kromě nezměněného Blahovského pokoje i národopisné části, jejichž součástí je i tzv. Salón Jurkovičových sester, archeologické a historické části. Rozsáhlý prostor je věnován také historickým řemeslům, cechům, podnikatelským aktivitám šlechty na Záhoří, tiskařské a družstevní tradici. Součástí prostor stálé expozice je i Galerie Júlia Koreszky.
www.zahorskemuzeum.sk, tel.: +421 34 664 42 30

Farní kostel sv. Michala Archanděla a věž kostela

Náměstí dominuje farní kostel, zasvěcený prvnímú skalickému patronovi sv. Michalovi Archanděli. Původně jednolodní kostel byl v období pozdní gotiky (1450–1470) přestavěn na trojlodní baziliku. Kostel vícekrát vyhořel, byl přestavován a opravován. Boční lodě byly zaklenuty barokními křížovými klenbami a hlavní loď valenými klenbami a lunetami. Bohatý interiér, oltářní architektura a výzdobka pochází převážně ze 17. a 18. století. Nepřehlédnutelnou součástí kostela je i gotická hranolová věž s pozdně renesančním arkádovým ochozem, který nabízí nádherný výhled na město. Na věž vede přes 120 dřevěných schodů a při výstupu je možné vidět zvony z roku 1929.
www.skalica.sk, tel.: +421 34 664 53 41

Jezuitský kostel sv. Františka Xaverského

Jednou z významných staveb na náměstí je původně jezuitský kostel sv. Františka Xaverského. Jeho dvouvěžové průčelí působí na náměstí monumentálním dojmem. Základní kámen byl položen jezuitou v roce 1693, výstavba však byla v roce 1714 pro mor přerušena. Kostel byl dokončen o 10 let později (1724) a je zasvěcený sv. Františku Xaverskému – patronu řádu jezuitů, ochránci před morem a druhému patronovi města Skalica. Do roku 1722 měl chrám dvě cibulovité věže, po požáru v tomto roce již nebyly obnoveny. Dominantou kostela je oltářní obraz, který patří k největším barokním obrazům na Slovensku. Prostory boční kaple Panny Marie jsou zdobeny barokními freskami. V současnosti je kostel majetkem města Skalica. Akusticky výjimečné prostory se celoročně využívají na kulturní akce různých žánrů. V jedné z bočních kaplí se nachází romantické varhany, které město Skalica zakoupilo v anglickém městě Sheffield. Veřejnosti jsou zpřístupněné krypty, které byly obnoveny při komplexní rekonstrukci interiéru i fasády stavby v letech 2010–2011. Hrobky ukrývají kosterní pozůstatky jezuitských a paulínských mnichů. V listopadu 2012 získalo město Skalica významné ocenění Ministerstva kultury „Kulturní památka roku 2011 – Fénix“.
www.skalica.sk, tel.: +421 34 664 53 41



Záhorské muzeum

Farní kostel sv. Michala Archanděla

Jezuitský kostel sv. Františka Xaverského



Rotunda sv. Jiří

Nejvýznamnější architektonickou stavbou ve městě je jeho nejstarší památka – románská rotunda sv. Jiří. Stojí na mírném návrší v blízkosti původního raně středověkého hrádka na místě, na kterém postavili v roce 1823 kalvárii. Na vývoji rotundy se odrážely historické etapy, které výrazně formovaly i město. V pozdějších dobách byla goticky a barokně přestavěna. Horní část rotundy svatého Jiří, spojená s opevněním, plnila obranou funkci, spodní část sloužila jako kaple. Fragmenty fresek na stěnách rotundy pocházejí z konce 15. století. Znázorňují dva výjevy z legendy o svatém Jiří, kterému je objekt zasvěcený a doplněné jsou erby města Skalica a rodu Zápoľských. Tyto nástěnné malby byly v letech 1995–1996 restaurované. V interiéru rotundy se nachází expozice Záhorského muzea, která přibližuje historii vzácné a ojedinělé památky, jedné z nejstarších na Slovensku. V roce 1970 byla rotunda vyhlášena Národní kulturní památkou.

www.skalica.sk, tel.: +421 34 664 53 41

Dům kultury

Skalické náměstí od roku 1905 zdobí budova Domu kultury, původně Katolický spolkový dům, jehož historie je spjata se jmény dvou významných skalických rodáků – Dr. Pavla Blahy a Dr. Ludvíka Okánika, iniciátorů jejího vzniku. Secesní stavbu projektoval významný slovenský architekt Dušan Jurkovič. Hlavní důraz v exteriéru položil na průčelí budovy, do kterého zakomponoval mozaikovou výzdobu s figurálními historizujícími motivy z českých a slovenských dějin, zpracovanou podle návrhů českého malíře Mikoláše Alše. Skutečnou chloubou této budovy je velký divadelní sál, který byl v době svého vzniku největší na Slovensku. Stěny i původní historická opona jsou zdobeny malbami s figurální tematikou. Jejich autory jsou moravští umělci Josef Uprka a Antoš Frolka. Oponu namaloval Antoš Frolka po Uprkově smrti. Je na ní motiv Vítání jara. V budově se i dnes soustřeďuje kulturní a společenský život města. Výzdobu interiéru charakterizují lidové prvky, což je vidět na mnohých detailech. Typické je použití dřeva, motivů květin a ptáčků. Nad dřevěným schodištěm směřujícím na patro se nachází „Pohled na Skalici“, obraz významného skalického malíře Júlia Koreszka.

www.skalica.sk, tel.: +421 34 664 53 41

Františkánský komplex

Františkánský komplex je důstojným památkem středověkého duchovního a kulturního života. Původně gotický kostel Sedmiboletné Panny Marie se začal stavět v roce 1467 a byl vysvěcen v roce 1484. Během náročných rekonstrukčních prací v lodi kostela v roce 1993 bylo objeveno 17 krypt a několik zajímavých náhrobních desek. Na jedné z nich je pozdně gotický text z roku 1488, nejstarší zachovaný text na kamenném artefaktu na území města. Nejstarší část kláštera se soustřeďuje kolem rajskeho dvora, součástí areálu jsou nádvoří a rozsáhlá zahrada. Chodby kolem rajskeho dvora slouží jako Galerie u františkánů, v části přízemních a sklepních prostor je umístěna vinotéka, vytvořená byla koncertní síň. Velkým lákadlem je tzv. Černá kuchyně zřízená v bývalé kuchyni františkánů, kde se i dnes peče přímo na ohni originální Skalický trdelník.

www.skalica.sk, tel.: +421 34 664 53 41



Rotunda sv. Jiří

Dům kultury



Expozice knihtisku

Na ulici Škarniclovská se nachází městská expozice knihtisku, která představuje více než 350letou tradici knihtisku v Skalici. S produkcí tiskárny se spojují jména Jozef Miloslav Hurban, Viliam Paulíny Tóth, František Vířazoslav Sasínek, Pavel Blaho a dalších významných spisovatelů a buditelů. V expozici je možné prohlédnout si panelové ukázky dobového tisku, periodika, plakáty a také stroje a zařízení, které se používaly při sázení, tisku, případně vazbě publikací.

www.skalica.sk, tel.: +421 34 664 53 41

Mlýn bratrů Pilárikových

Byl to původně vodní mlýn, který koupili bratři Pilárikovi. Starý mlýn zbourali a postavili nový moderní třípatrový na elektronický pohon. Mlýn bratrů Pilárikových potom desetiletí sloužil Skaličanům i okolním obcím až do roku 1962, kdy byl definitivně uzavřen. Před několika lety ho koupilo město Skalica, renovovalo a zpřístupnilo veřejnosti. Mlýn je technická památka s mimořádně dobře zachovaným zařízením.

www.skalica.sk, tel.: +421 34 664 53 41

Zlatnická dolina

Tato příměstská rekreačně turistická oblast nabízí nejrůznější možnosti trávení volného času. Nabízí příležitosti pro turistiku i sporty všeho druhu. Desítky kilometrů cyklistických tras, upravené plochy pro in-line bruslení, sportoviště pro letní i zimní sporty, přírodní plavecké bazény ve Zlatnické dolině a kilometry turistických tras vedoucích podél vodních ploch, přes lesy či prostorné louky. Každý si může zvolit trasu, která mu nejvíce vyhovuje a odpočívat daleko od hluku města. V letních měsících je pro veřejnost otevřeno velké přírodní koupaliště. Naučné tabule v přírodě návštěvníkům poskytují nejdůležitější údaje o etnografii, historii, geografii tohoto území, fauně, flóře a ochraně přírody na území Bílých Karpat a přibližují historii rybolovu a myslivosti na Slovensku. Adrenalinový zážitek nabízí návštěvníkům lanový komplex Tarzánia i Bike aréna. Lákadlem pro děti jsou ovce, kozy a koně chované na nejzápadněji postavené salaši na Slovensku. Jednoduše řečeno – Zlatnická dolina poskytuje kompletní možnosti ke strávení příjemné dovolené či prázdnin.

www.skalica.sk, tel.: +421 34 664 53 41

Skalické rybníky

Skalické rybníky se nacházejí kilometr od centra města Skalica s dobrým přístupem pro auta i kola. V letních měsících je možnost občerstvení a přípravy čerstvých sladkovodních ryb. Rybníky nabízejí dobré zázemí pro příznivce rybolovu. Pro vášnivé rybáře jsou zde i další rybářské revíry s možností zakoupení povolenek. Další lovné revíry jsou vodní nádrž Mlýnky, řeka Morava, mrtvá ramena řeky Moravy – Lipa a Žlutnica.

Golfové hřiště

Golfové 18jamkové hřiště se nachází v tichém prostředí vinařské části Štvrtě při jezerním poli. Zavlažované hřiště je středně náročné a zajímavé přírodními překážkami, množstvím bunkrů a uměle vybudovanými vodními plochami. Golfové hřiště bylo vybudováno ve stylu hřišť linkového typu, z dílny architekta Hans-Georg Erharda, své brány otevřelo v roce 2009. Resort kromě hry na 18jamkovém hřišti nabízí možnost odpalovat na více než 250 metrů dlouhý driving range i s krytými odpališti.

www.golfskalica.sk, tel.: +421 910 925 121




Expozice knihtisku



Expozice knihtisku

Zlatnická dolina



Koliba Zlatnická dolina

Golfové hřiště



Cyklookruhy podél Baťova kanálu



Jste nadšení cyklisté nebo si jen tak rádi vyjedete na kole do přírody? Pomocí níže uvedeného odkazu či QR kódu si můžete zobrazit online mapovou aplikaci s přehlednými trasami pro silniční a horská kola a také tipy na zajímavá místa v oblasti Baťova kanálu, které můžete navštívit.

Všechny trasy jsou vedeny okolím cyklotrasy podél Baťova kanálu. Díky tomu můžete poznat mnoho krásných a zajímavých míst a nakonec se opět vrátit zpět k vodě.



www.cyklookruhy.cz/batacanal/mapa



Baťův kanál je lemován páteří cyklostezkou dlouhou více jak 80 km, na kterou dále navazují stezky a trasy v okolí. Cyklostezku si jistě oblíbí jak dálkoví cyklisté, tak i in-line bruslaři, protože povrch cyklostezky je převážně asfaltový. Na své si tady přijdou určitě i rodiny s dětmi, senioři i tělesně postižení, kteří ocení takřka absolutní rovinu a přehledný terén.



MAPUJME



Náměstí ve Skalci

Baťův kanál





S Baťou po Baťově kanálu

V letech 1934–1938 vznikla unikátní vodní cesta, která spojovala Otrokovice s Rohatcem. Poznej zábavným způsobem tuto jedinečnou technickou památku přímo s jejím autorem Janem Antonínem Baťou, který Tě po ní provede formou originálních geolokačních her!

Jak na to?

- Stáhni si ZDARMA do chytrého telefonu aplikaci GEOFUN přes QR kód nebo si v prohlížeči otevři adresu qr.geofun.cz/g60.
- Zaregistruj se.
- Stáhni si nebo odehraj úvodní hry „S Baťou o Baťově kanálu“.
- Zvol georegion „Baťův kanál“ a stáhni si geolokační hry, které chceš hrát.
- Dostav se na start vybrané geohry a začni hrát!

Info o hře:

- Hry můžeš hrát kdykoliv během roku pěšky i při sněhové pokrývce a se psem.
- Hraní doporučujeme spojit s návštěvou Baťova kanálu na lodi, na kole, na koni či autem.
- Ve hrách Tě čeká mnoho technických zajímavostí a úkoly.
- Hry jsou k dispozici také ve slovenském jazyce.

Upozornění

Po stažení hry již není potřeba internetové připojení.

*Poznej se
mnou mé
veledílo!*



Více info na: www.geofun.cz nebo www.facebook.com/GeofunCZ

qr.geofun.cz/g60



Historické fotografie Bažova kanálu



Stavba závlahového kanálu



Přehled turistických informačních center:



ZLÍNSKÝ KRAJ

KROMĚŘÍŽ

Turistické informační centrum
Velké náměstí 115/1, 767 01 Kroměříž
www.kromeriz.eu/informace/11-informacni-centrum.html
+420 573 321 408

OTROKOVICE

Turistické informační centrum
nám. 3. května 1302, 765 02 Otrokovice
www.tic-otrokovice.cz
+420 571 118 103

NAPAJEDLA

Informační centrum
Komenského 304, 763 61 Napajedla
www.ic.napajedla.cz
+420 577 944 247

STARÉ MĚSTO

Informační centrum
náměstí Velké Moravy 2190, 686 03 Staré Město
www.eventcentrum.cz
+420 739 944 599

UHERSKÉ HRADIŠTĚ

Městské informační centrum
Masarykovo nám. 21, 686 01 Uherské Hradiště
www.uherske-hradiste.cz
+420 572 525 525

KUNOVICE

Městské informační centrum
Na Rynku 886, 686 04 Kunovice
www.mesto-kunovice.cz
+420 572 549 999

VELEHRAD

Turistické centrum
Salašská 328, 687 06 Velehrad
www.velehrad.cz
+420 723 984 080

BUCHLOVICE

Turistické informační centrum Buchovice
nám. Svobody 24, 687 08 Buchovice
www.tic.buchovice.cz
+420 572 595 996

UHERSKÝ OSTROH

Informační centrum Uh. Ostroh
Zámecká 24, 687 24 Uherský Ostroh
www.uhostroh.cz
+420 572 503 960

JIHOMORAVSKÝ KRAJ

VESELÍ NAD MORAVOU

Turistické informační centrum Veselska
nám. Míru 664, 698 01 Veselí nad Moravou
www.tic-veseli.cz
+420 518 321 881

Informační centrum Baťova kanálu
Zámecká 2, 698 01 Veselí nad Moravou
www.batacanal.cz
+420 518 325 330

STRÁŽNICE

Turistické informační centrum Strážnicko
Vinohradská 35, 696 62 Strážnice
www.straznice-mesto.cz
+420 518 325 721
+420 722 804 151

HODONÍN

Turistické informační centrum města Hodonína
Národní třída 36, 695 35 Hodonín
www.hodonin.eu
Tel.: +420 518 351 437, fax: +420 518 352 577

SLOVENSKÁ REPUBLIKA

SKALICA

Turistická informačná kancelária Mesta Skalica
Námestie slobody 10, 909 01 Skalica
www.tikskalica.sk
+421 34 664 53 41, +421 915 723 216

HOLÍČ

Turistické informačné centrum
Bratislavská 6/Zámocká 2, 908 51 Holíč
+421 34 321 05 82, +421 907 657 884



Plavební komora Strážnice



Přístav Petrov

Poznámky:



A series of horizontal dotted lines spanning the width of the page, intended for writing notes.

Poznámky:



A series of horizontal dotted lines spanning the width of the page, intended for writing notes.



Přístav Petrov

Vydáno v roce 2020 v rámci projektu „**Poznej Bařtův kanál na obou stranách hranice**“, který je spolufinancován z Fondu malých projektů programu Interreg V-A Slovenská republika – Česká republika 2014–2020
Foto: archív DSO – Obce pro Bařtův kanál, archív měst: Hodonín, Petrov, Strážnice, Veselí nad Moravou, Skalica, Uherské Hradiště, Napajedla, Kroměříž, Letecké muzeum Kunovice, Kovožoo Staré Město, Farnost Velehrad, Petr Valla, Jan Holubík, Bořek Žiřlavský, Jiřř Horák, Michal Bjalek
Grafický design a sazba: Mgr. art. Yvona Jandáková
Tisk: Tiskárna řiki Kyjov
Náklad: 25.500 ks