

KŘÍŽEM KRÁŽEM OKOLO BAŤOVA KANÁLU

Velká
letní soutěž
o ceny



2026

jihomoravský kraj



Moravské
vinařské
stezky



TT SK TRNAVSKÝ
SAMOSPRÁVNÝ
KRAJ





ÚVOD

Milovníci přírody, dobrého vína a dobrodružství, připravte se na nezapomenutelné léto plné cyklistických zážitků. Zveze vás na velkou letní cyklosoutěž „Křížem krázem okolo Baťova kanálu“, která vás zavede do malebných koutů příhraničního regionu – projedete si Strážnicko, Horníácko, Kyjovsko, Podluží i Záhoří. Čeká na vás jedinečná příležitost poznat krásu těchto regionů, otestovat si své cyklistické dovednosti a soutěžit o hodnotné ceny.

Na co se můžete těšit?

- rozmanité cyklotrasy s různou náročností terénu
- sběr razítek do herní karty
- objevování malebných vesniček, historických památek, vinařských sklepů i přírodních zajímavostí
- hodnotné ceny, které vám zpříjemní další cyklistické zážitky
- dny plné sportu, poznávání nových míst a setkání se stejnými cyklistickými nadšenci

Přijďte se k nám a vydejte se vstříc dobrodružství.
Těšíme se na vaši účast!

PRAVIDLA SOUTĚŽE

JAK soutěžit?

Získejte alespoň 10 razítek nebo unikátních kódů z 6 různých tras do herní karty na některé ze 13 tras. Na razítkovacích místech dostane každý soutěžící pouze 1 razítko do své herní karty. Každá razítkovací herní karta musí být vyplněna jménem soutěžícího, adresou a e-mailovou adresou nebo telefonem. Správně vyplněnou herní kartu je potřeba zaslat/přinést nejpozději do 5. 10. 2026 na adresu: Obec pro Baťův kanál, Masarykovo nám. 53/1, 695 01 Hodonín, nebo elektronicky (naskenovaně nebo ofocené) na e-mailovou adresu: kocvarova@batacanal.cz. Každý soutěžící může vyplnit pouze jednu herní kartu, ale může zaslat více herních karet od různých soutěžících. Z doručených herních karet bude po ukončení cyklosoutěže **vylosováno 43 výherců**, kterým budou předány ceny. Výherce budeme následně informovat e-mailem nebo telefonicky.

KDE získám soutěžní knížku s herní kartou?

Soutěžní knížku s herní kartou je možné zdarma vyzvednout **v TIC Hodonín, Strážnicko, Veselsko, Regionálním centru města Hodonína nebo TIK Skalica a Holíč, případně bude k dostání na akcích Kraje vína, které pořádá Partnerství o.p.s.** (www.vinarske.stezky.cz/krajem-vina/). Soutěžní knížku je také možné si zdarma stáhnout na www.obceprobatuvkanal.cz.

KDY můžu soutěžit?

Soutěž se koná **od 25. 4. 2026 do 30. 9. 2026.**

KDE dostanu razítko nebo unikátní kód?

Na každé trase jsou vždy nejméně 4 razítkovací místa, která jsou uvedena v popisu jednotlivých vyletů. V případě, že je razítkovací místo zavřené, opište do herní karty unikátní kód, který je zde uvedený.

KDO soutěž organizuje?

Soutěž organizuje dobrovolný svazek obcí Obce pro Baťův kanál ve spolupráci s Jihomoravským krajem, Trnavským samosprávným krajem, nadací Partnerství o.p.s., Turistickou asociací Slovácko, Krajskou organizací cestovního ruchu Trnavského kraje a dalšími partnery projektu.

O CO se hraje?

- 1× dárkový voucher v hodnotě 5 000 Kč na cyklovybavení
- 1× dárkový voucher - Galerie Mlýn Žeraviny
- 5× dárkový voucher na 2 akce ze seriálu Krajem vína – Partnerství o.p.s.
- 10× dárkový balíček pro cyklisty
- 3× dárkový balíček „plný zážitků“ – Krajská organizace cestovního ruchu Trnavského kraje
- 3× dárkový balíček pro cyklisty – Trnavský samosprávný kraj
- 2× dárkový balíček regionálních produktů – Turistická asociace Slovácko, z.s.
- 2× voucher Kolečkovna Hodonín
- 1× pivní dárkový balíček – Řemeslný minipivovar Dubňák Dubňany
- 1× pivní dárkový balíček – Čechův dvůr Louka
- 1× dárkový balíček vín – Vinotéka Botur Strážnice
- 1× dárkový balíček vín – Vinařství Dog in Dock Veselí nad Moravou
- 1× dárkový balíček vín – Vinařství Hudeček Petrov
- 1× dárkový balíček vín – Vinařství Tomanovský Petrov
- 1× dárkový balíček vín – Vinařství Klásek Petrov
- 1× dárkový balíček vín – Zámecké vinařství Bzenec
- 1× dárkový balíček vín – VINO HRUŠKA Blatná
- 1× voucher Restaurace Masáro Uherské Hradiště
- 1× voucher Kavárna Rokava Rohatec
- 1× voucher na odběr zmrzliny – Krutěná zmrzlina Petrov
- 4× merch ponožky pro cyklisty – Partnerství o.p.s.

1 Za skalickým trdelníkem a historií



Délka: 40,9 km | **Kolo:** gravel, horské, trek | **Terén:** rovinatý

POPIS TRASY

Příjemná cyklotrasa na pomezí Moravy a Slovenska vás zavede na místa, kde se psaly dějiny Velké Moravy i novodobého průmyslu. Po cestě můžete objevovat Slovanské hradiště Mikulčice, navštívit jeden z nejstarších kostelů ve střední Evropě v Kopčanech, zastavit se u zámku v Holíči a projít se historickými uličkami Skalice. Výlet zakončíte sladkou odměnou v podobě pravého skalického trdelníku a zastávkou u technické památky Výklopník v Sudoměřicích, připomínající původní účel Baťova kanálu, dopravu lignitu.



MÍSTA, KDE ZÍSKÁTE RAZÍTKO:

Kavárna Rokava Rohatec • Kačenáreň Kopčany • TIC Holíč (zámek)
• TIK Skalica

ZAJÍMAVOSTI NA TRASE

Slovanské hradiště Mikulčice • kostel sv. Margity Antiochijské v Kopčanech • zámek Holíč • historické centrum Skalice • technická památka Výklopník Sudoměřice

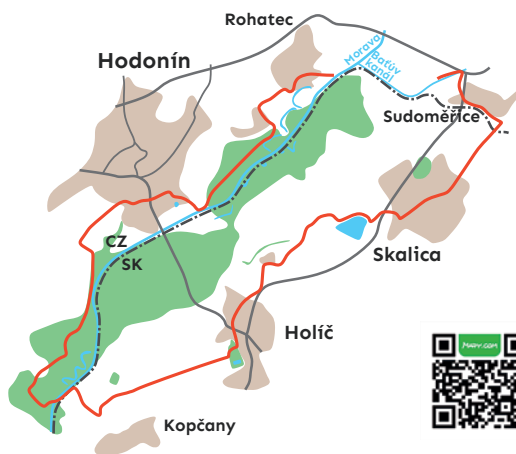


Foto: 1. Kostel sv. Margity Antiochijské v Kopčanech; 2. Lávka Velké Moravy Mikulčice – Kopčany; 3. Město Skalica; 4. Skalický trdelník; 5. Holíčský zámek



2 Strážnickým Pomoravím



1

Délka: 20,3 km | **Kolo:** gravel, horské, trek | **Terén:** rovinatý



2

POPISTRASY

Vydejte se na pohodovou cykloprojezdku krajinou lužních lesů a říčních ramen Moravy. Trasa vede Přírodním parkem Strážnické Pomoraví, míjí klidnou přírodní rezervaci Oskovec s koloniemi čápů bílých a volavek popelavých a kopíruje část úseku Baťova kanálu. Na trase zavítáte také do Strážnice, kde si můžete odpočinout při návštěvě místního skanzenu nebo zámku či se projít rozlehlým anglickým zámeckým parkem, který patří k nejhezčím místům města.

3



4

MÍSTA, KDE ZÍSKÁTE RAZÍTKO:

Café Veslák Hodonín • Občerstvení Pod Výklopníkem Sudoměřice
• Krůtěná zmrzlina Petrov • Vinotéka U Šohaja Strážnice

ZAJÍMAVOSTI NA TRASE:

Přírodní park Strážnické Pomoraví • Přírodní rezervace Oskovec
• Baťův kanál • Skanzen Strážnice • zámek a zámecký park Strážnice



Foto: 1. Přístaviště Strážnice; 2. Cyklotrasa podél Baťova kanálu; 3. Přístav Petrov; 4. Vinné sklepy Plže v Petrově; 5. technická památka Výklopník v Sudoměřicích; 6. Skanzen Strážnice

5



6



3 Podlužím na Váté písky



Délka: 47 km | **Kolo:** gravel, horské, trek | **Terén:** rovinatý

POPIS TRASY

Vydejte se na cyklovýlet krajinou Podluží, kde vás čeká pestrá příroda i zajímavé zastávky. Trasa vede kolem rybníční soustavy, kde můžete s dětmi pozorovat kolonie vodních ptáků, dále přes areál hřebčína Růdník a pokračuje až k unikátní národní přírodní památce Váté písky, přezdívané „Moravská Sahara“. Za návštěvu stojí také ZOO Hodonín, která potěší malé i velké cyklisty.



MÍSTA, KDE ZÍSKÁTE RAZÍTKO:

Řemeslný minipivovar Dubňák Dubňany • Expozice hornictví a sklářství Dubňany • Salaš Růdník Vacenovice • Bistro Dog in Dock Veselí nad Moravou

ZAJÍMAVOSTI NA TRASE:

Batův kanál • NPP Váté písky • hřebčín Růdník • rybníční soustava • ZOO Hodonín



Foto: 1. Hodonínské rybníky; 2. Váté písky; 3. Křížení Batova kanálu a řeky Moravy u Vnorov; 4. Přírodní památka Osypané břehy; 5. ZOO Hodonín; 6. Hodonínské rybníky



4 Po vinařských stezkách Strážnicka



Délka: 38,7 km | **Kolo:** gravel, horské, trek | **Terén:** zvlněný (stoup. 221 m)



POPIS TRASY

Vydejte se na cyklovýlet mezi vinohrady a malebnými sklepy Slovácka. Trasa vás zavede k unikátnímu areálu vinných sklepů Plže v Petrově, projedete kolem tradiční Hotařské budy ve strážnických vinohradech a vystoupáte na vrch Žerotín s krásnými výhledy do krajiny. Po cestě se můžete vykoupat a občerstvit na Lučíně, navštívit rodný dům bratří Úprků v Kněždubu a výlet zakončit mezi vinnými sklepy Kříb v Kozojídkách. Ideální trasa pro všechny, kdo chtějí spojit cyklistiku, dobré víno a folklór.



MÍSTA, KDE ZÍSKÁTE RAZÍTKO:

Občerstvení Pod Výklopníkem Sudoměřice • Vinařství Tomanovský Petrov (vinný sklep č. 11) - Vinařství Klásek Petrov (vinný sklep č. 30 nebo č. 45) • Galerie Mlýn Žeraviny • Vinotéka VÍNO HRUŠKA Veselí nad Moravou

ZAJÍMAVOSTI NA TRASE:

vinné sklepy Plže Petrov • Hotařská buda • vrch Žerotín • vodní nádrž Lučina • rodný dům bratří Úprků v Kněždubu • vinné sklepy Kříb Kozojídky



Foto: 1. Vinné sklepy Plže v Petrově; 2. Moravské vinařské stezky; 3. Vinné sklepy Kříb v Kozojídkách; 4. a 5. Vodní nádrž Lučina; 6. Rodný dům bratří Úprků v Kněždubu



5 Po vinařských stezkách na zámek



1

Délka: 59 km | **Kolo:** gravel, horské, trek | **Terén:** zvlňněný (stoup. 190 m)

POPIS TRASY

Vydejte se na cyklovýlet krajinou vinic, rybníků a lužních lesů. Trasa vás provede Přírodním parkem Strážnické Pomoraví, k barokní perle regionu – zámku Milotice, a pokračuje mezi vinohrady do vinných sklepů v Mutěnicích, kde na vás dýchne vinařská atmosféra. Po cestě vás čeká také projížďka pro hrázi rybníční soustavy a výlet můžete spojit s návštěvou ZOO Hodonín. Ideální trasa pro všechny, kdo chtějí spojit pohyb na kole s krásnou krajinou, pozorováním přírody a vinařskou tradicí.

2



3

MÍSTA, KDE ZÍSKÁTE RAZÍTKO:

Vinotéka U Grajcárka Strážnice • Zámecké vinařství Bzenec
• Magdino vyšívání (zámek Milotice) • Talisman bistro Vracov
• Restaurace Na Nádraží Svatobořice-Mistřín

ZAJÍMAVOSTI NA TRASE:

Batův kanál • PP Strážnické Pomoraví • zámek Milotice • vinné sklepy Mutěnice • rybníční soustava • ZOO Hodonín



Foto: 1. Zámek Milotice; 2. Vinné sklepy v Mutěnicích; 3. Cyklotezka Mutěnka; 4. Hodonínské rybníky; 5. ZOO Hodonín

4



5



6 Zlatnickou dolinou



1

Délka: 36,7 km | **Kolo:** gravel, horské, trek | **Terén:** zvlňžený (stoup. 513 m)

POPIS TRASY

Projeďte se malebnou krajinou Bílých Karpat a objevte skryté krásy příhraničního regionu. Trasa vede Zlatnickou dolinou, kde se dá vykoupat nebo „zařadit si“ na trailech. Pokračuje přes vrcholy Čupy a Tri kopce s úchvatnými výhledy na bělokarpatské louky. Zaplavat si můžete ve vodní nádrži Mlýnky a občerstvit se v Hotařské búdě ve strážnických vinohradech. Trasa je ideální volbou pro cyklisty, kteří hledají středně náročný výlet s vyváženým poměrem stoupání a relaxačních pasáží.

2



3



4

MÍSTA, KDE ZÍSKÁTE RAZÍTKO:

Vinařství Hudeček Petrov (vinný sklep č. 70) • TIK Skalica • Horská chata Hertl Zlatnická dolina • Vinotéka Botur Strážnice

ZAJÍMAVOSTI NA TRASE:

Zlatnická dolina • CHKO Bílé Karpaty • vrch Čupy • vrch Tri kopce • vodní nádrž Mlýnky • Hotařská buda



Foto: 1. CHKO Bílé Karpaty; 2. Vrch Čupy; 3. Hotařská buda; 4. Technická památka Výklopnik v Sudoměřicích; 5. Vodní nádrž Mlýnky; 6. Zlatnická dolina

5



6



7 Podél Baťova kanálu



Délka: 30,6 km | **Kolo:** gravel, horské, trek | **Terén:** rovinatý

POPIS TRASY

Pohodová cyklotrasa podél malebného Baťova kanálu nabízí klidnou jízdu po hrázi historické vodní cesty. Po cestě navštívíte plavební komory a přístavy, kde se můžete svést na lodích a zastavit na občerstvení – ideální kombinace aktivního výletu, historie a relaxu u vody.



MÍSTA, KDE ZÍSKÁTE RAZÍTKO:

Café Veslák Hodonín • Kavárna Rokava Rohatec • Krůtěná zmrzlina • Vinotéka U Šohaja Strážnice • Bistro Dog in Dock Veselí nad Moravou

ZAJÍMAVOSTI NA TRASE:

Baťův kanál • technická památka Výklopník Sudměřice • soutok Baťova kanálu a řeky Moravy u Vnorov • PP Strážnické Pomoraví



Foto: 1. a 2. Baťův kanál; 3. Přístav Petrov; 4. Přístaviště Hodonín a 5. Přístav Petrov; 6. a 7. Baťův kanál

8 Po vinařských stezkách Dolňacka



1

Délka: 91 km | **Kolo:** gravel, horské, trek | **Terén:** zvlněný (stoup. 444 m)



2

POPIS TRASY

Vydejte se na cyklistický okruh krajinou pohostinného Dolňacka a Horňacka, kde se snoubí vinařská tradice, lidová architektura a malebná příroda. Navštívíte skanzen Strážnice a projedete se okolo stěrkových jezer v Ostrožské Nové Vsi. Pokračujte přes historickou památkovou zónu Uherského Hradiště k typickým Vlčnovským búdám. Perfektní výlet pro cyklisty, kteří chtějí spojit pohyb na kole s ochutnávkou regionálních produktů, folklórem a krásami přírody Slovácka.

3



4

MÍSTA, KDE ZÍSKÁTE RAZÍTKO:

Vinotéka Botur Strážnice • Čechův dvůr Louka • VÍNO HRUŠKA Blatnička • Galerie Mlýn Žeraviny • Infocentrum Uherský Ostroh
• Restaurace Masáro Uherské Hradiště

ZAJÍMAVOSTI NA TRASE:

Skanzen Strážnice • stěrková jezera v Ostrožské Nové Vsi
• památková zóna Uherské Hradiště • Vlčnovské budy • tvrz Hluk



Foto: 1. Vlčnovské budy; 2. Uherské Hradiště; 3. Novoveské štěrková jezera;
4. Veleťské vinařské budy; 5. Vlčnovské vinařské budy; 6. Památkové domky v Hluku

5



6



9 Za slováckými traily



Délka: 28,7 km | **Kolo:** horské | **Terén:** zvlněný !!* (stoupání 463 m)

POPIS TRASY

Jízda, která spojuje adrenalinové zážitky na trailech s krásou slovácké krajiny. Trasa vás zavede k rozhledně Travičná a na oblíbené stezky Trail of Life, odkud se otevřou krásné výhledy do krajiny Bílých Karpat. Po cestě se můžete občerstvit a vykoupat u vodní nádrže Lučina, obdivovat staré památné oskeruše (stromy Slovácka) a výlet zakončit mezi malebnými vinnými sklepy Plže v Petrově. Vyvážená kombinace úniku do přírody, adrenalinu a slovácké atmosféry.

*Upozornění:

Trasa je jednosměrná, jelikož jsou na ní trailové úseky (stoupající trail, sjezdy). Dodržujte prosím vyznačený směr pohybu kvůli bezpečnosti! Vzhledem k náročnosti terénu je tento okruh vhodný pouze pro zkušené MTB bikery*ky.



MÍSTA, KDE ZÍSKÁTE RAZÍTKO:

Vínotéka U Šohaja Strážnice • Rozhledna Travičná • Bistro TOFL Lučina
• Kavárna PORTA Strážnice

ZAJÍMAVOSTI NA TRASE:

Rozhledna Travičná • Trail of Life Bílé Karpaty • CHKO Bílé Karpaty
• vodní nádrž Lučina • památné stromy Oskeruše • vinné sklepy Plže

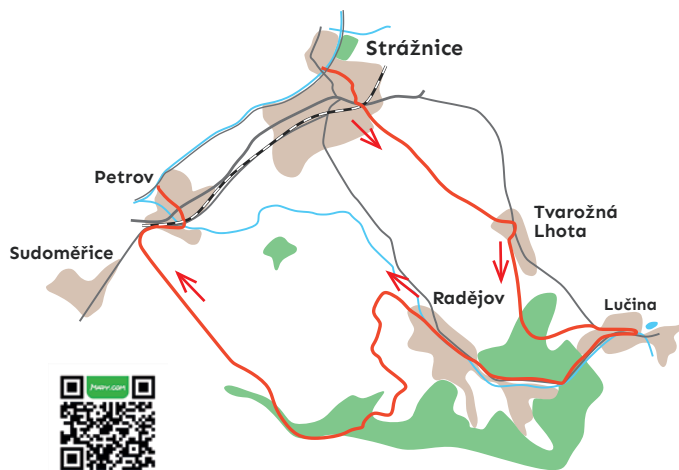



Foto: 1. Trail of Life; 2. Rozhledna Travičná; 3. Pumptrack Lučina; 4. Vodní nádrž Lučina; 5. a 6. Trail of Life



10 Za Vojšickými loukami a výhledy



1

Délka: 36,7 km | **Kolo:** gravel, horské | **Terén:** zvlněný!!* (stoupání 608 m)

POPIS TRASY

Cyklovýlet do srdce Bílých Karpat vás zavede k dechberoucím výhledům a klidné přírodě. Trasa vede k rozhledně Travičná, přes adrenalinový Trail of Life (Bukový), kolem vodní nádrže Lučina a květnatých Vojšických luk, s nádhernými scenériemi CHKO Bílé Karpaty – ideální pro spojení aktivního pohybu, úniku do přírody a panoramatických výhledů.

*Upozornění:

Trasa je jednosměrná, jelikož jsou na ní trailové úseky (stoupající trail, sjezdy). Dodržujte prosím vyznačený směr pohybu kvůli bezpečnosti! Vzhledem k náročnosti terénu je tento okruh vhodný pouze pro zkušené MTB bikery*ky.



2



4

MÍSTA, KDE ZÍSKÁTE RAZÍTKO:

Vinotéka Botur Strážnice • Rozhledna Travičná • Bistro TOFL Lučina • Kavárna PORTA Strážnice

ZAJÍMAVOSTI NA TRASE:

Rozhledna Travičná • Trail of Life Bílé Karpaty • vodní nádrž Lučina • Vojšické louky • CHKO Bílé Karpaty



Foto: 1. Rozhledna Travičná; 2. Přístaviště Strážnice; 3. Vodní nádrž Lučina; 4.-6. Vojšické louky

3



5



5



11 Za vodou a výhledy Záhoří



1

Délka: 76,7 km | **Kolo:** gravel, horské, trek | **Terén:** zvlňný (stoupání 1067 m)

POPIS TRASY

Vydejte se na cyklovýlet ze skalického přístaviště na Batůvě kanálu po cyklotrase č. 5208 směrem do Chráněné krajinné oblasti Bílé Karpaty. Trasa vás provede královským městem Skalica a nabídne výhledy do okolní krajiny s typickým rozptýleným osídlením kopanic. V obci Sobotiště se vyplatí zastavit u Habánského mlýna s muzeem připomínajícím řemeslnou tradici Habánů. Zpět se můžete vrátit přes Senici a dále do Skalice po Záhořské cyklomagistrále č. 024.



2



3



4

MÍSTA, KDE ZÍSKÁTE RAZÍTKO:

Bufet v přístavišti Skalica (Batův kanál) • Obecní úřad Sobotiště
• Bufet Kunovská přehrada • Muzeum Senica • TIK Skalica

ZAJÍMAVOSTI NA TRASE:

Útulka pod Uchánkem • Habánský mlýn v Sobotiště
• Kunovská přehrada • Muzeum v Senici • Miléniový kříž v Rybkách
• Dům kultury a rotunda sv. Jiří ve Skalici



Foto: 1. Město Skalica; 2. Batův kanál; 3. Přístaviště Skalica; 4. Muzeum v Senici; 5. Rotunda sv. Jiří ve Skalici; 6. Dům kultury ve Skalici

5



6



12 Borovicovými lesy Záhोří



1

Délka: 88,6 km | **Kolo:** gravel, horské, trek | **Terén:** zvlněný (stoupání 441 m)

POPIS TRASY

Vydejte se ze skalického přístaviště na Baťově kanálu po červené Moravské cyklotrase č. 004. Trasa kopíruje tok řeky Moravy a nabízí výhledy na její slepá ramena. Krátkou zastávku si zaslouží ptačí pozorovatelná u Adamovských jezer. Pokračujte směrem na Gbely, kde minete místo prvního ropného vrtu v bývalém Československu. Zajímavé výhledy nabízí také rozhledna Mojžírova bašta. Borovicovými lesy se poté dostanete k obci Dojč a lázním Smrdáky, známým minerální vodou s vysokým obsahem sirovodíku. Zpět do Skalice se vrátíte po Záhorské cyklomagistrále č. 024.



2

3



4

MÍSTA, KDE ZÍSKÁTE RAZÍTKO:

Bufet v přístavišti Skalica (Baťův kanál) • Bufet Loděnice Adamovská jezera • Restaurace Pohoda Šaštín-Stráže • Lázně Smrdáky (Hotel Central) • TIK Skalica

ZAJÍMAVOSTI NA TRASE:

Adamovské jezera • Bazilika Sedmibolestné Panny Marie (Šaštín-Stráže) • rodný dům Jána Hollého Borský Mikuláš • Smrdácká lavička • Dům kultury a rotunda sv. Jiří ve Skalici



Foto: 1. Město Skalica; 2. Lakšárská Nová Ves; 3. Město Skalica; 4. Adamovská jezera; 5. Šaštín-Stráže; 6. Gazárka – Lásek

5



6



13 Za Habsburky na Záhoří



1

Délka: 70,9 km | **Kolo:** gravel, horské, trek | **Terén:** rovinatý (stoupání 203m)

POPIS TRASY

Vydejte se ze skalického přístaviště na Baťově kanálu na jih po červené Moravské cyklotrase č. 004. U rozcestníku Hrádza Moravy se napojíte na žlutou cyklotrasu č. 8221 a u Kopčianského kanálu pokračujete po Záhorské cyklomagistrále č. 024 směrem na Holíč. Zastavte se u Holíčského zámku, někdejšího sídla Habsburků, i u bylinkové zahrady a místních megalitů. Po Skalické vinařské stezce se dostanete ke kostelu sv. Markéty Antiochijské a k barokní Kačenárně. Trasa vás dále zavede k Adamovským jezerům a přes Gbely kolem místa prvního ropného vrtu v Československu. Přes obce Petrova Ves, Unín a Radimov se vrátíte kolem Búdkovianských rybníků k větrnému mlýnu v Holíči a zpět do Skalice.



2



4

MÍSTA, KDE ZÍSKÁTE RAZÍTKO:

Buřet v přístavišti Skalica (Baťův kanál) • TIC Holíč (zámek) • Kačenáreň Kopčany • Hřebčín Kopčany • Buřet Loděnice Adamovské jezera • TIK Skalica

ZAJÍMAVOSTI NA TRASE:

Skalické rybníky • Holíčský zámek • Větrný mlýn v Holíči • Kačenáreň Kopčany • Kostel sv. Margity Antiochijské Kopčany • Hřebčín Kopčany • Adamovská jezera • Búdkovianské rybníky



Foto: 1. Holíčský zámek; 2. Větrný mlýn v Holíči; 3. Přístaviště Skalica; 4. Skalické rybníky; 5. Kostel sv. Margity Antiochijské Kopčany; 6. Skalica

3



5



6



V sedle kola za poklady vinařských stezek!

Nechte se unést vlnami zelených vinic a rozkvetlých sadů, které malují nezapomenutelné obrazy jižní Moravy! Vítejte na **Moravských vinařských stezkách**, kde se vašeň pro cyklistiku snoubí s lahodnou chutí vína a bohatstvím kulturního dědictví.

Slunce vám hladí tvář, vítr šumí v listí révy a vy se na kole ladně proplétáte krajinou, která vypráví staleté příběhy. Čeká na vás 1 200 kilometrů značených stezek, rozdělených do **jedenácti vinařských okruhů** a spojených, jako perly na náhrdelníku, páteřní Moravskou vinnou stezkou.

Objevte svět moravského vína! Od majestátního Znojma s jeho historickým šarmem až po pulzující Uherské Hradiště, srdce Slovácka, vás zavedeme přímo k pramenům tohoto božského moku. Ponořte se do atmosféry rodinných vinařství na **Mikulovsku, Znojemsku, Slovácku a Velkopavlovicku**, kde s každým douškem objevíte nejen jedinečnou chuť, ale i pohostinnost místních vinařů.

Ale jižní Morava není jen o víně! Na stezkách narazíte na **skvostné historické památky a dechberoucí přírodní krásy**. Nechte se okouzlit malebnými vesničkami a panoramatickými výhledy, které vám navždy zůstanou v paměti.

Vaše pohodlí je naší prioritou! Využijte široké síť ubytování s certifikací **Cyklisté vítáni**, kde se o vás i vašeho dvoukolového parťáka s láskou postarají. Po aktivním dni si vychutnejte sklenku prvotřídního moravského vína s vědomím, že vaše kolo je v bezpečí.

Naplánujte si své dobrodružství snadno a rychle! Stáhněte si trasy na www.vinarske.stezky.cz/stezky/ a vydejte se na cestu, nebo prozkoumejte trasy v oblíbené aplikaci mapy.cz.

Seriál turistických eventů **Krajem vína 2026** otevírá brány k nezapomenutelným zážitkům. Propojuje Moravské vinařské stezky s lokálními vinařskými akcemi a **zve vás na dvanáct unikátních putování po krajíně jižní Moravy** – od Strážnicka a Kyjovska až po Pálavu a Znojemsko. Stačí jen naskenovat QR kód a rozjet se. ☺



Provedeme vás sady
a vinohrady jižní Moravy.



Vydal v roce 2026 dobrovolný svazek obcí Obce pro Bařův kanál ve spolupráci s Jihomoravským krajem, Trnavským samosprávným krajem, Partnerství o.p.s., Turistickou asociací Slovácko, z.s., Krajskou organizací cestovního ruchu Trnavského kraje a dalšími partnery v rámci projektu „Podpora místní ekonomiky v okolí Bařova kanálu“.

Grafické zpracování: m-ARK Marketing a reklama s.r.o.

Foto: DSO-Obce pro Bařův kanál, Partnerství o.p.s., Trnavský samosprávný kraj, m-ARK Marketing a reklama s.r.o., Slovakia.Travel, Petr Valla, Jaroslav Cibulka, Jiří Komárek, Na kole východní Moravou, Marek Svoboda, Josef Petrica, František Gajovský, Miroslav Šárka, Jan Holubík, Pavel Slováček, Centrála cestovního ruchu Jižní Morava, Zbyněk Sůkup, Anna N. Hromková, Jitka Jelínková

Tisk: Tiskárna Šiky Kyjov

Náklad: 4 000 ks